

DIVISIÓN DE RECURSOS DE VIDA SILVESTRE DE UTAH

AVES ACUÁTICAS

GUÍA



2024-25

CONTÁCTENOS

Entregar a un pescador furtivo

Teléfono: 800-662-3337

Mensajes de texto: 847411

En línea: wildlife.utah.gov/utip

Oficinas de la división

Las oficinas están abiertas de lunes a viernes,
de 8 a. m. a 5 p. m.

Salt Lake City

1594 W North Temple
Apartado postal 146301
Salt Lake City, UT 84114-6301
801-538-4700

Región central

1115 N Main Street
Springville, UT 84663
801-491-5678

Región del noreste

318 N Vernal Avenue
Vernal, UT 84078
435-781-9453

Región norte

515 E 5300 S
Ogden, UT 84405
801-476-2740

Región del sureste

319 N Carbonville Road, Ste A
Price, UT 84501
435-613-3700

Región del sur

1470 N Airport Road
Cedar City, UT 84721
435-865-6100

Oficina del condado de Washington

451 N SR-318
Hurricane, UT 84737
435-879-8694

CONTENIDO

- 6 Opciones de puntos para el personal militar activo y desplegado
- 7 Fechas clave y tarifas
- 7 Advertencias para los cazadores de cisnes de tundra
- 9 Requisitos básicos
- 10 Programa de Caza de Prueba de Utah
- 10 ¿Necesita un sello federal?
- 11 ¿Tiene un número del HIP?
- 11 Licencias con descuento para veteranos con discapacidades
- 12 Obtener un permiso para cazar cisnes de tundra
- 14 Guarde su licencia digital en la aplicación
- 15 Permisos para cazar cisnes de tundra para jóvenes
- 16 Qué hacer después de cazar un cisne de tundra
- 17 Armas de fuego, ballestas y equipos de tiro con arco
- 17 ¿Tiene autorización para poseer un arma?
- 18 Asegúrese de estar dentro del área de alcance
- 19 Cazadores con discapacidades
- 19 Métodos de caza
- 21 Leyes y normas de navegación
- 24 Cámaras de rastreo y dispositivos de visión nocturna
- 25 Zonas de descanso
- 25 Zonas donde está prohibido disparar
- 26 Entrada ilegal en propiedad privada
- 26 Posesión y transporte
- 27 Proteja a su perro de caza de las HAB
- 29 Reglamentos especiales para refugios de vida silvestre nacionales
- 31 Enfermedades aviares en Utah
- 32 Fechas de temporada y límites de bolsa y posesión
- 33 Zonas de caza de gansos
- 34 Zona de caza de cisnes de tundra
- 34 Mapas disponibles en línea
- 35 Caza juvenil de aves acuáticas de Utah
- 35 ¿Capturó un ave anillada?
- 36 Identifique al cisne antes de dispararle
- 37 Programa de Slam de Aves Acuáticas
- 37 El mercurio y los patos
- 38 Horarios de disparo
- 57 Definiciones

En la portada: un pato macho de collar nada por la superficie del agua.



NOVEDADES

Solicite los permisos para cazar cisnes de tundra, grullas y urogallos: si piensa solicitar los permisos para cazar cisnes de tundra, grullas canadienses, urogallos de las artemisas y urogallos de las praderas en el sorteo de caza, tenga en cuenta que el periodo de solicitud es del 3 al 17 de julio de 2024. Para obtener más información sobre cómo solicitar un permiso para cazar cisnes de tundra, consulte la página 12. Para obtener información sobre la solicitud de los permisos para cazar urogallos y grullas, consulte la *Guía de animales de montaña y pavos de Utah 2024-2025*.

Fechas de la caza juvenil de aves acuáticas: este otoño, la caza juvenil de aves acuáticas en la zona norte se realizará el 21 de septiembre de 2024. La caza juvenil de aves acuáticas en la zona sur se llevará a cabo una semana más tarde, el 28 de septiembre de 2024. Para obtener más detalles, consulte la página 7.

Opción de sello digital para la caza de patos: los sellos para la caza de patos electrónicos están disponibles a través del sitio web de la División y tienen validez desde la fecha de compra hasta el 30 de junio. Consulte la página 10 para conocer los requisitos y las opciones de compra del sello para la caza de patos o visite wildlife.utah.gov/waterfowl para obtener más detalles.

Descargue guías y mucho más en su aplicación móvil de la División de Recursos de Vida Silvestre (DWR): ahora puede obtener las guías de caza y de pesca de Utah a través de la aplicación móvil de la DWR de Utah. La aplicación facilita la lectura, búsqueda y exploración de esta y otras guías. Además, en la aplicación puede guardar la licencia de caza o la licencia combinada, el número del HIP, el sello digital para la caza de patos y cualquier certificado de finalización de cursos de la DWR. Para obtener más información sobre la aplicación y descargarla, visite wildlife.utah.gov/mobileapp. **Nota:** Deberá llevar consigo cualquier permiso impreso mientras caza.

Requisitos del Programa de Especies Acuáticas Invasoras (AIS) para todos los navegantes: para evitar la propagación destructiva del mejillón quagga invasor, tanto los navegantes residentes como no residentes deben cumplir los requisitos anuales del Programa de Especies Acuáticas Invasoras antes de navegar en aguas de Utah. Los propietarios de embarcaciones motorizadas y no motorizadas deben realizar cada año calendario el curso gratuito de navegación en relación con los mejillones que ofrece la DWR (wildlife.utah.gov/quagga/course). Luego, todas las embarcaciones motorizadas se deben inscribir en el programa de AIS de embarcaciones de Utah (dwrapps.utah.gov/vesselreg) y comprar una calcomanía para botes del año en curso. Para obtener más información sobre estos requisitos y cómo descontaminar su embarcación, consulte *STDotheSea*. wildlife.utah.gov.

CONOZCA LAS LEYES

En esta guía, se resumen las leyes y normas de caza de aves acuáticas de Utah. Aunque se trata de un práctico documento de referencia rápida para los reglamentos de las aves acuáticas de Utah, no es un recurso exhaustivo.

Para obtener más información y conocer en profundidad las normas del estado sobre la caza de aves acuáticas, visite wildlife.utah.gov/rules. Para consultar todas las leyes y estatutos del estado de Utah sobre la vida silvestre, visite le.utah.gov/xcode/code.html.

Luego, utilice las referencias de la guía, como la *Norma Administrativa de Utah R657-9-6* y el *Código de Utah § 23A-5-309*, para buscar la ley o norma detallada que sustenta el resumen de la guía.

Si tiene preguntas sobre una norma en particular, llame a la oficina de la División más cercana o diríjase hacia ella.

¿Quién dicta las normas?

La Junta de Vida Silvestre de Utah aprueba las normas que se resumen en esta guía.

La junta está compuesta por siete miembros, cada uno de los cuales ejerce un mandato de seis años. Los miembros de la junta son nombrados por el gobernador y no son empleados de la División.

El director de la División actúa como secretario ejecutivo de la junta, pero no tiene voto en las políticas de vida silvestre.

Antes de introducir cambios en las normas sobre vida silvestre, los miembros de la junta escuchan las recomendaciones de los biólogos de la División. También reciben aportaciones del público y de diversos grupos de interés a través del proceso del Consejo Consultivo Regional (RAC, por sus siglas en inglés).

Si tiene comentarios o sugerencias para los miembros de la junta, puede encontrar su información de contacto en línea en wildlife.utah.gov.

Miembros de la Junta de Vida Silvestre

Kent Johnson
Paula Richmond
Bret Selman
Bryce Thurgood

Randy Dearht, *presidente*
Gary Nielson, *vicepresidente*
J. Shirley, *director de la División*
y *secretario ejecutivo*

Floraciones de algas nocivas (HAB): en los últimos años, Utah ha experimentado una proliferación recurrente de algas tóxicas. Los cazadores deben mantener a sus perros alejados si sospechan de la presencia de floraciones de algas nocivas, ya que las toxinas suelen ser mortales para estos animales. Antes de salir al campo, visite habs.utah.gov para comprobar si hay HAB en la zona. Consulte el cuadro de información en la página 27 para obtener más información.

Requisitos para las donaciones, el procesamiento de caza y la taxidermia: la legislatura de Utah realizó varios cambios en los requisitos de etiquetado y documentación de la vida silvestre protegida, incluido los registros que deben mantener los taxidermistas. Lea atentamente la información en página 29 para obtener más detalles sobre estos nuevos requisitos.

Tarifa de procesamiento de pagos con tarjetas de crédito: para cubrir nuestros costos crecientes relacionados con el uso de sistemas y el procesamiento de pagos electrónicos, a partir del 1 de julio, la División comenzará a aplicar una tarifa del 2.2 % en todas las transacciones con tarjeta de crédito. En la sesión legislativa de 2024, la legislatura aprobó una tarifa de hasta el 3 % para cubrir estos costos.

Permisos no válidos: la ley 382 de la legislatura de Utah establece que cualquier licencia, permiso, etiqueta o certificado de registro original pierde validez si se renuncia a su uso o se pierde, o si se expide un duplicado o se emite otro de reemplazo.

Fechas de temporada: cambian todos los años. Para obtener más información, consulte las tablas que comienzan en la página 32

Para tener en cuenta

Curso sobre cisnes: los cazadores deben completar el curso de orientación sobre identificación de cisnes **cada año antes** de solicitar un permiso para cazar cisnes de tundra o un punto de preferencia. Para obtener más información, consulte la página 12 o visite wildlife.utah.gov/waterfowl.

Perros en Farmington Bay: se permite el ingreso de perros durante todo el año en la zona de la Hasenyager Nature Preserve (Reserva Natural Hasenyager) junto al Eccles Wildlife Education Center en Farmington Bay, pero deberán llevar correa.

Normas de captura de cisnes trompeteros: el año pasado, la Junta de Vida Silvestre de Utah aprobó una norma que declara ilegal la captura de cisnes trompeteros. La División confiscará los cisnes trompeteros capturados intencionalmente o no, y se podrían aplicar sanciones penales. Si un cazador captura un cisne trompetero, también se aplicará el periodo de espera para solicitar permisos para cazar cisnes de tundra: los jóvenes que capturen un cisne trompetero deberán esperar tres años para poder solicitar un permiso para cazar cisnes de tundra, y los adultos cinco años. Consulte la página 36 para obtener más información sobre esta norma.

Registros e informes sobre los cisnes: es obligatorio registrar la captura de **cualquier** cisne en una oficina de la DWR o en la oficina del Refugio de Aves Migratorias del río Bear **y** enviar un informe de la caza. **Nota:** La estación de control de cisnes del Refugio de Aves Migratorias del río Bear solo abrirá los viernes y sábados en 2024. Para obtener más información, consulte la página 16.

Licencia obligatoria para solicitar permisos: debe tener una licencia de caza o una licencia combinada válida antes de solicitar los permisos para cazar cisnes de tundra, urogallos de las artemisas, grullas canadienses y urogallos de las praderas en el sorteo de caza. Para obtener más detalles, consulte la página 10.

Solicitar los permisos para cazar cisnes en un grupo exclusivo para jóvenes: hasta cuatro personas pueden solicitar juntos los permisos para cazar cisnes de tundra en un grupo exclusivo para jóvenes. Si desea obtener más información sobre cómo formar parte de un grupo exclusivo para jóvenes, consulte la página 13.

Proceso de registro en línea del HIP: debe tener un número del HIP emitido entre el 11 de marzo de 2024 y el 10 de marzo de 2025 si piensa cazar aves acuáticas durante la temporada 2024-2025. Visite wildlife.utah.gov/uthip para registrarse. Para obtener más información, consulte la página 11.

Permiso obligatorio para guiar en las áreas de manejo de aves acuáticas (WMA): las personas que hagan de guía en las áreas de manejo de aves acuáticas deberán obtener un permiso de uso especial de la División. Para obtener más información, consulte la página 22 o visite wildlife.utah.gov/WMAguiding.

No se permiten puestos de caza permanentes en las WMA: las personas no pueden construir puestos de caza permanentes en las áreas de manejo de aves acuáticas. Para obtener más información sobre el uso de puestos de caza, consulte la página 21.

Cámaras de rastreo y dispositivos de visión nocturna: del 31 de julio al 31 de diciembre, se prohibirán las cámaras de rastreo (u otros dispositivos no portátiles) en terrenos públicos, y será ilegal la tenencia de dispositivos de visión nocturna durante la localización de animales de caza mayor. Se prohíbe la venta o compra de imágenes de las cámaras de rastreo del momento de la captura, o intento de captura, de animales de caza mayor, osos o pumas. Se pueden utilizar cámaras de rastreo con almacenamiento interno de datos en propiedades privadas. Para obtener más información, consulte el cuadro de información en la página 24 o visite wildlife.utah.gov/trailcams.

Planificadora de la caza: el Planificador de Cacerías de Utah es una herramienta en línea que puede utilizar para preparar su próxima caza. Encuentre información detallada sobre las áreas de manejo de aves acuáticas de Utah y otros datos útiles en hunt.utah.gov.

Edad para la caza juvenil: se considerará cazador joven de todo tipo de aves acuáticas si tiene 17 años o menos el 31 de julio de 2024.

Recuperación de aves acuáticas: antes de cazar en una zona, asegúrese de que pueda recuperar las aves a las que dispare. Debido al lodo o al agua profunda, es posible que necesite botas altas, un perro o una embarcación para poder recuperar las aves. No intentar recuperarlas puede dar lugar a una citación.

Denuncia a los pescadores furtivos: utilice la aplicación de cumplimiento de la ley UTDWR o envíe un mensaje de texto al 847411 desde su dispositivo móvil para denunciar delitos relacionados con la vida silvestre. Para conocer más detalles sobre estas y otras opciones, consulte el cuadro de información en la página 23 o visite wildlife.utah.gov/utip.

Programa de Caza de Prueba: las personas que no han cazado pueden intentarlo por primera vez sin realizar el curso de formación para cazadores. Para obtener más información, consulte el cuadro que se encuentra en la página 10.

Participe en el Slam de Aves Acuáticas: el slam es un programa divertido y voluntario que recauda fondos para la conservación de las aves acuáticas. La inscripción tiene un costo de \$20 para los adultos y \$10 para los jóvenes. Para obtener más información, visite la página 37 o wildlife.utah.gov/waterfowl-slam.

Opciones de puntos para el personal militar: el personal militar activo puede beneficiarse de las oportunidades de obtener puntos en caso de que se despliegue durante el periodo de solicitud de permisos de 2024 para la caza de cisnes, grullas y urogallos. Para obtener más información, consulte el cuadro de información en la página 6 o visite wildlife.utah.gov/military.

Se prohíbe disparar y cazar en la isla Antilope: la isla Antilope sigue siendo una zona donde está prohibido disparar. Para obtener más detalles, consulte la página 25.

Vehículos todoterreno (OHV): no se permite el uso de OHV en las áreas estatales de manejo de aves acuáticas, excepto en aquellas en las que se indique que está permitido.

Quema de carrizo durante la caza: este otoño, si las condiciones lo permiten, la División quemará carrizo en algunas áreas de manejo de aves acuáticas. Para mantenerse al día sobre las quemas controladas, visite x.com/UtahDWR.

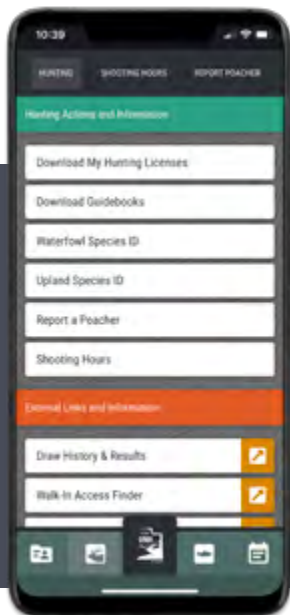
Correcciones: en caso de encontrarse errores en la versión impresa de esta guía, la División los corregirá en la copia electrónica publicada en línea. Visite wildlife.utah.gov/guidebooks para consultar todas las guías de la División.

Terrenos privados: la División no puede garantizar el acceso a ningún terreno privado. Debe obtener un permiso documentado del propietario del terreno o de su representante autorizado antes de cazar en terrenos privados. Para obtener más información, consulte la sección *Entrada ilegal en propiedad privada* en la página 26.

Protección contra la discriminación: la División recibe ayuda financiera federal del Servicio de Pesca y Fauna de los Estados Unidos. En virtud del Título VI de la Ley de Derechos Civiles de 1964, la Sección 504 de la Ley de Rehabilitación de 1973, el Título II de la Ley para Estadounidenses con Discapacidades de 1990, la Ley contra la Discriminación por Edad de 1975, el Título IX de las Enmiendas de Educación de 1972, el Departamento del Interior de los Estados Unidos y sus oficinas prohíben la discriminación por motivos de raza, color, nacionalidad, edad, discapacidad o sexo. Si cree que fue víctima de discriminación en alguna instalación, programa o actividad, o si necesita más información, escriba al siguiente organismo:

Oficina de Diversidad, Inclusión y Derechos Civiles
 Departamento del Interior de los Estados Unidos
 1849 C Street, NW
 Washington, D.C. 20240

Financiación de la División: la División se financia de manera principal con la venta de licencias de pesca y caza y con ayudas federales que son posibles gracias a un impuesto sobre consumos específicos de la venta de armas de fuego y otros equipos relacionados con la caza y la pesca.



Opciones de puntos para el personal militar activo y desplegado

Si es un miembro de las fuerzas armadas en servicio activo y desplegado, puede comprar una bonificación o punto de preferencia, incluso si no envió la solicitud debido a su despliegue.

Además, la División lo eximirá del pago de la tarifa requerida de la licencia de caza o combinada cuando realice esa compra del punto. Los requisitos que debe reunir el personal militar para beneficiarse de estas exenciones son los siguientes:

- Ser residente de Utah.
- Estar en un lugar fuera de Utah durante 90 días o más debido al despliegue por órdenes federales del mando militar.
- No haber recibido con anterioridad una bonificación o un punto de preferencia para la misma especie y tipo de caza en el año en curso.
- De lo contrario, podrá recibir una bonificación o un punto de preferencia.
- Pagar una tarifa de solicitud de \$10 por punto recibido.
- Enviar una solicitud para la exención a la División antes del 31 de diciembre del año en el que ocurrió el despliegue que cumple con los requisitos establecidos.

Para obtener más información y acceder al formulario de solicitud, visite wildlife.utah.gov/military.

DIVISIÓN DE RECURSOS DE VIDA SILVESTRE DE UTAH



Aplicación de caza y pesca

¡NOVEDAD! Tenga a mano los reglamentos y las fechas de temporada con la nueva función **Descargar guías**.

Para obtener más información y descargar **GRATIS** la aplicación, ingrese en WILDLIFE.UTAH.GOV/MOBILEAPP.

FECHAS CLAVE Y TARIFAS

Fechas de la temporada 2024-2025

Caza juvenil de aves acuáticas: zona norte (consulte la página 35 para obtener más detalles)	21 de sept. de 2024
Caza juvenil de aves acuáticas: zona sur (consulte la página 35 para obtener más detalles)	28 de sept. de 2024
Cisne de tundra	5 de oct.-8 de dic. de 2024
Patos, serretas, gallaretas y agachadizas: zona norte	5 de oct. de 2024-18 de en. de 2025
Patos, serretas, gallaretas y agachadizas: zona sur	12 de oct. de 2024-25 de en. de 2025
Porrón bastardo: zona norte	5 de oct.-29 de dic. de 2024
Porrón bastardo: zona sur	1 de nov. de 2024-25 de en. de 2025
Gansos caretos y oscuros*: zona este de Box Elder para la caza de gansos	5 de oct. de 2024-18 de en. de 2025
Gansos caretos y oscuros*: zona norte para la caza de gansos	5-12 de oct. de 2024 y 26 de oct. de 2024-31 de en. de 2025
Gansos caretos y oscuros*: zona sur para la caza de gansos	12 de oct. de 2024-25 de en. de 2025
Gansos caretos y oscuros*: zona de gansos de Wasatch Front	5-12 de oct. de 2024 y 11 de nov. de 2024-15 de febr. de 2025
Gansos claros^: zonas de caza de gansos en Box Elder este, norte y en Wasatch Front	15 de oct.-22 de dic. de 2024 y 1 de febr.-10 de mzo. de 2025
Gansos claros^: zona sur para la caza de gansos (consulte la página 33 para obtener detalles del cierre)	25 de oct.-15 de dic. de 2024 y 15 de en.-10 de mzo. de 2025

* Los gansos oscuros incluyen a las especies barnaclas de Hutchins, gansos de Canadá o barnaclas carinegras. Los gansos claros incluyen a los gansos nivales, azules o de Ross.

Fechas de solicitud de permisos para cazar cisnes de tundra

La solicitud de permisos para cazar cisnes de tundra está disponible en línea	3 de julio de 2024
Plazo de solicitud	17 de julio de 2024
Resultados disponibles del sorteo	9 de agosto de 2024
Se ponen a la venta los permisos restantes, si están disponibles	22 de agosto de 2024

Advertencias para los cazadores de cisnes de tundra

Si obtiene un permiso para cazar cisnes de tundra en la temporada 2024, debe esforzarse por capturar dichos ejemplares y **no** cisnes trompeteros.

Importante: Las personas que soliciten un permiso para cazar cisnes de tundra deberán realizar el curso obligatorio de orientación sobre cisnes **cada año** que presenten su solicitud.

El Servicio de Pesca y Fauna de los EE. UU. establece la asignación de los permisos para cazar cisnes en Utah, y la temporada de cisnes debe cerrarse cuando se capturen 20 cisnes trompeteros. Consulte las páginas 36-37 para obtener más información.

Como consecuencia de los repetidos cierres anticipados de la caza de cisnes, la Junta de Vida Silvestre de Utah aprobó una norma que declara ilegal la captura de cisnes trompeteros. La División confiscará los cisnes trompeteros capturados intencionalmente o no, y se podrían aplicar sanciones penales. Además, los cazadores no podrán solicitar un permiso para cazar cisnes durante varios años si capturan un cisne trompetero. El periodo de espera es el siguiente:

- tres años para los jóvenes,
- cinco años para los adultos.

Recordatorio: Si se cierra la caza de cisnes de tundra antes de tiempo y usted no ha capturado ningún animal, no podrá obtener un reembolso ni recuperar sus puntos de preferencia.

Tome decisiones responsables y no ponga en riesgo las oportunidades de caza de cisnes para futuros cazadores.

Tarifas de licencias

Para consultar la lista completa de las tarifas de licencias y permisos de Utah, visite wildlife.utah.gov/licenses/fees.

Tarifas de licencias para residentes

Licencia	Tarifa
Licencia de caza de 365 días (13 años o menos)	\$11
Licencia de caza de 365 días (de 14 a 17 años)	\$16
Licencia de caza de 365 días (de 18 a 64 años)	\$40
Licencia de caza de 365 días (65 años o más)	\$31
Licencia de caza de 365 días para veteranos con discapacidades (para conocer más detalles, consulte el cuadro en la página 11)	\$25.50
Licencia de caza plurianual (de 18 a 64 años)	\$39 por año, hasta cinco años
Licencia de caza plurianual (65 años o más)	\$30 por año, hasta cinco años
Licencia combinada* de 365 días (de 14 a 17 años)	\$20
Licencia combinada* de 365 días (de 18 a 64 años)	\$44
Licencia combinada* de 365 días (65 años o más)	\$35
Licencia combinada* de 365 días para veteranos con discapacidades (para conocer más detalles, consulte el cuadro en la página 11)	\$28.50
Licencia combinada* plurianual (de 18 a 64 años)	\$43 por año, hasta cinco años
Licencia combinada* plurianual (65 años o más)	\$34 por año, hasta cinco años

* Las licencias combinadas le permiten cazar o pescar en Utah.

Tarifas de licencias para no residentes

Licencia	Tarifa
Licencia de 3 días de caza menor (cualquier edad)	\$46
Licencia de caza de 365 días (17 años o menos)	\$34
Licencia de caza de 365 días (18 años o más)	\$120
Licencia de caza plurianual (hasta cinco años) para mayores de 18 años	\$119 por año, hasta cinco años
Licencia combinada* de 365 días (17 años o menos)	\$38
Licencia combinada* de 365 días (18 años o más)	\$150
Licencia combinada* plurianual (18 años o más)	\$149 por año, hasta cinco años

* Las licencias combinadas le permiten cazar o pescar en Utah.

Otras tarifas

Sello federal para la caza y conservación de aves migratorias (16 años o más). Consulte la página 10 para obtener más detalles y opciones de compra.	\$25
Permiso para la caza de cisnes de tundra (residentes)	\$40†
Permiso para la caza de cisnes de tundra (no residentes)	\$125‡

† Se cobrará una tarifa de solicitud adicional no reembolsable de \$10 para residentes.

‡ Se cobrará una tarifa de solicitud adicional no reembolsable de \$16 para no residentes.

Tarifa de procesamiento de pagos con tarjetas de crédito

para cubrir nuestros costos crecientes relacionados con el uso de sistemas y el procesamiento de pagos electrónicos, a partir del 1 de julio, la División comenzará a aplicar una tarifa del 2.2% en todas las transacciones con tarjeta de crédito. En la sesión legislativa de 2024, la legislatura aprobó una tarifa de hasta el 3% para cubrir estos costos.

REQUISITOS BÁSICOS

Obtener la licencia de caza adecuada y registrarse en el Programa de Información de Cosecha (HIP) de Aves Migratorias son pasos importantes que deben completarse antes de cazar aves acuáticas en Utah. Según su edad, es posible que también necesite un sello federal para la caza y conservación de aves migratorias. En esta sección, se proporciona información sobre cada uno de estos elementos y cómo obtenerlos.

¿Tiene la edad suficiente?

Código de Utah § 23A-4-1001

En Utah, no hay restricciones de edad para cazadores de aves acuáticas. Si completa un curso de formación para cazadores aprobado por la División, podrá cazar aves acuáticas en Utah sin importar su edad.

Se lo considera cazador joven si tiene 17 años o menos el 31 de julio de 2024.

Los adultos deben acompañar a los cazadores jóvenes

Código de Utah § 23A-4-708

Al momento de cazar con cualquier arma, toda persona menor de 14 años debe estar acompañada por los padres, el tutor legal o cualquier persona responsable de 21 años o más, quien debe estar autorizada por los padres o el tutor.

Toda persona mayor de 14 años y menor de 16 debe estar acompañada por un adulto mayor de 21 años o más al momento de cazar con cualquier arma.

La División incentiva a los adultos a familiarizarse con las pautas de la formación para cazadores o a completar el curso de formación para cazadores antes de acompañar a los jóvenes al campo.

Cuando estén en el campo, el adulto debe permanecer cerca del joven para observarlo y brindarle ayuda verbal. Usar dispositivos electrónicos, como radios de dos vías o celulares, no cumple con este requisito.

¿Se requiere el curso de formación para cazadores?

Código de Utah § 23A-4-1001 y Norma Administrativa de Utah R657-23

Si nació después del 31 de diciembre de 1965, debe corroborar que completó un curso de formación para cazadores aprobado por la División a fin de solicitar u obtener una licencia de caza o un permiso para cazar cisnes.

La única excepción a esta ley son las personas que participan en el Programa de Caza de Prueba de la División. Puede encontrar información detallada sobre el programa en la siguiente página o visite wildlife.utah.gov/trial.

Comprobante del curso de formación para cazadores

Puede corroborar que completó el curso con una tarjeta de formación para cazadores (en Utah, se conoce como "tarjeta azul") o si tiene un número verificado de formación para cazadores en los archivos de la División. Dicho número se le asigna una vez que completa el curso de formación para cazadores y su tarjeta azul se emite.

Cómo cursar la formación para cazadores

Para comenzar, debe visitar wildlife.utah.gov/huntereducation. Encontrará enlaces a diferentes cursos tradicionales y en línea de formación para cazadores. Siga las instrucciones del sitio web para obtener un certificado de registro (obligatorio) de formación para cazadores y para registrarse en un curso en línea.

Si necesita ayuda, comuníquese con la oficina de la División local o llame al 801-538-4727.

Una vez que complete el curso, su instructor lo verificará en el sistema en línea del curso de formación para cazadores. Entonces, usted podrá solicitar u obtener permisos en los sorteos de caza de la División, y su certificado de registro del curso de formación para cazadores servirá como licencia de caza.

Luego de completar el curso y un periodo aproximado de cuatro a seis semanas, recibirá su tarjeta azul por correo.

Asimismo, debe tener en cuenta lo siguiente:

- Al momento de cazar, los jóvenes menores de 16 años deberán estar acompañados por un adulto.
- Se aplicarán todos los reglamentos, lo que incluye las fechas de temporada y los límites de bolsa.
- Quienes planeen cazar fuera del estado deben disponer del tiempo suficiente para recibir su tarjeta de formación para cazadores por correo.

¿Es su primera vez en Utah?

Si se convierte en residente de Utah y ha completado el curso de formación para cazadores en otro estado, provincia o país, debe obtener una tarjeta azul de Utah para comprar una licencia de caza para residentes. Puede obtener una tarjeta azul de Utah en cualquier oficina de la División; para ello, proporcione un comprobante de que finalizó un curso de formación para cazadores aprobado por la División o complete el formulario en línea en wildlife.utah.gov/hunter-ed-transfer.

¿Tiene licencia?

Código de Utah § 23A-4-201

Antes de cazar aves acuáticas en Utah (y solicitar u obtener un permiso para cazar cisnes) debe tener una licencia de caza válida o una licencia combinada.

Aquí explicamos la diferencia entre las dos licencias:

- Una licencia de caza le permite cazar animales pequeños, lo que incluye aves acuáticas y animales de montaña.
- Una licencia combinada le permite pescar y cazar animales pequeños en Utah. Al adquirir una licencia combinada, también se obtiene un descuento en comparación con la compra por separado de las licencias de caza y pesca.

Para comprar una licencia, visite wildlife.utah.gov o llame al 800-221-0659.

También puede visitar a un agente de licencias o cualquier oficina de la División.

Programa de Caza de Prueba de Utah

Norma Administrativa de Utah R657-68

¿Alguna vez ha pensado en invitar a su pareja, hijo o amigo a una cacería para brindarles la oportunidad de cazar? Ahora, pueden unirse a su próxima cacería de patos o de gansos.

El Programa de Caza de Prueba de Utah permite que cualquier persona mayor de 12 años pruebe la práctica de la caza durante un máximo de tres años, en compañía de un cazador mayor de 21 años con licencia, antes de realizar un curso de formación para cazadores.

El programa se aplica a la caza de muchas especies diferentes, como patos, gansos y otras aves acuáticas. Para inscribirse en el programa u obtener más información, visite wildlife.utah.gov/trial.

Recuerde: Existen restricciones para los compradores de licencias de pesca y caza por el incumplimiento de pago de la pensión alimenticia. Si desea obtener más información o coordinar un calendario de pagos, comuníquese con la Oficina de Servicios de Recuperación al 801-536-8500.

Debe llevar la licencia consigo mientras caza y no la puede alterar ni transferir o prestar a otra persona.

Tenga en cuenta que también puede utilizar la aplicación Utah Hunting and Fishing (Caza y pesca en Utah) para llevar de forma legal las licencias de caza o combinadas en un teléfono o tableta para todos los miembros de su familia. Para descargar la aplicación, visite wildlife.utah.gov/mobileapp.

¿Necesita un sello federal?

Norma Administrativa de Utah R657-9-3

Además de la licencia de caza, si tiene 16 años o más, debe obtener un sello federal para la caza y conservación de aves migratorias. Este sello se conoce generalmente como sello para patos.

Puede adquirir un sello para patos en la oficina de correo local, a través de algunos agentes de licencias o por teléfono llamando al 800-782-6724. **Nota:** Los sellos para patos no están disponibles en las oficinas de la División.

Después de comprar un sello para patos físico, debe confirmar su validez firmando su nombre con tinta en el frente del sello. Además, debe llevar consigo el sello mientras caza (la mayoría de los cazadores lo colocan en el reverso de la licencia de caza).

Opción digital: los sellos para patos electrónicos estarán disponibles esta temporada de caza de aves acuáticas a través del sitio web de la División y tendrán validez hasta el 30 de junio. Visite wildlife.utah.gov/waterfowl este otoño para obtener más información sobre cómo obtener uno.

Si tiene 15 años o menos, no necesita un sello federal para patos con el fin de cazar aves acuáticas. Sin embargo, si cumple 16 años durante los días de cacería, deberá comprar un sello para poder cazar el resto de la temporada.

¿Tiene un número del HIP?

50 CFR 20.20 y Norma Administrativa de Utah R657-9-33

Además de la licencia (y del sello para patos, si es necesario), cada temporada debe obtener un número de registro del Programa de Información de Cosecha (HIP) de Aves Migratorias de Caza.

El número que obtuvo la temporada pasada no es válido para esta temporada.

Los números del HIP para la temporada 2024-2025 son válidos desde el 11 de marzo de 2024 hasta el 10 de marzo de 2025.

Proceso para dispositivos móviles

Para obtener un número del HIP de Utah, solo tiene que visitar en línea wildlife.utah.gov/uthip y responder unas preguntas breves.

Deberá proporcionar información sobre las cacerías de aves migratorias de caza en las que haya participado durante la temporada 2023-2024.

Una vez que complete el proceso de registro, su número del HIP aparecerá en la pantalla. También puede elegir que se lo envíen por correo electrónico.

Si necesita ayuda para registrarse y obtener un número del HIP o no puede solicitarlo en línea, póngase en contacto con cualquier oficina de la División

(consulte la página 2) de lunes a viernes, de 8 a. m. a 5 p. m.

Una vez que tenga su número del HIP, deberá escribirlo en el espacio provisto en su licencia de caza actual.

Además, puede ingresar y guardar su número del HIP en la aplicación Utah Hunting and Fishing. La encontrará disponible en wildlife.utah.gov/mobileapp.

Licencias con descuento para veteranos con discapacidades

La División ofrece licencias de caza y combinadas con descuento a los veteranos de Utah con discapacidades producidas en el ejercicio de sus funciones.

Todas las tarifas de licencia con descuento se muestran en la tabla de la página 7. Las licencias están disponibles en línea o en todas las oficinas de la DWR mencionadas en la página 2.

Para adquirir una licencia de caza o combinada con descuento, debe ser residente de Utah y tener una discapacidad válida de al menos el 20 % relacionada con el servicio.

Para solicitar una licencia en línea, visite wildlife.utah.gov/disabledvet y complete el formulario en línea. Si necesita ayuda, llame a la oficina de la División más cercana.

Si decide acudir a una oficina de la DWR para adquirir su licencia, simplemente lleve la documentación de verificación de discapacidad relacionada con el servicio que le expidió el Departamento de Asuntos de los Veteranos.

Puede encontrar más recursos para cazadores y pescadores de caña con discapacidades en wildlife.utah.gov/disabled-access.

OBTENER UN PERMISO PARA CAZAR CISNES DE TUNDRA

Norma Administrativa de Utah R657-62-22

Utah es uno de los pocos lugares del país donde tiene la oportunidad de cazar cisnes de tundra. Esta sección ofrece información sobre cómo solicitar un permiso o un punto de preferencia para la caza de cisnes de tundra en 2024. También encontrará información sobre qué hacer si obtiene un permiso y caza un cisne.

Solicitar un permiso para cazar cisnes de tundra

Norma Administrativa de Utah R657-62-22

Para cazar cisnes de tundra en Utah, debe obtener un permiso en el sorteo de caza. Puede inscribirse en el sorteo en línea a través de wildlife.utah.gov del 3 al 17 de julio de 2024.

Recuerde: Se debe completar el curso de orientación sobre cisnes **cada año antes de solicitar** un permiso para cazar cisnes de tundra. Para obtener más información sobre este requisito, consulte la columna de la derecha.

Debe tener una licencia de caza o combinada válida de Utah antes de poder solicitar u obtener un permiso para cazar cisnes de tundra. Además, debe disponer de una de estas licencias para cazar cualquier especie de aves acuáticas. Si su licencia de caza expira antes de que termine la temporada de caza de aves acuáticas, deberá adquirir una nueva para cazar por el resto de la temporada.

No olvide: Además, cuando solicite un permiso para cazar cisnes de tundra, puede pedir los permisos para cazar urogallos de las artemisas, grullas canadienses y urogallos de las praderas. Consulte de la página 11 a la 13 de la *Guía de Animales de Montaña y Pavos de Utah 2024-2025 sobre cómo solicitar permisos para cazar urogallos y grullas*.

Si no desea solicitar un permiso este año, pero quiere tener más posibilidades de obtener uno el próximo año, en su lugar puede gestionar la solicitud de un punto de preferencia.

Recordatorio: Existen restricciones para los compradores de licencias de pesca y caza por el incumplimiento de pago de la pensión alimenticia. Si desea obtener más información o coordinar un calendario de pagos, comuníquese con la Oficina de Servicios de Recuperación al 801-536-8500.

Completar el curso anual de orientación

Antes de solicitar un permiso para cazar cisnes de tundra o un punto de preferencia, deberá realizar un curso de orientación sobre la caza de cisnes.

El curso está disponible en línea en wildlife.utah.gov/SwanCourse y se completa en unos 30 minutos.

El curso de orientación sobre cisnes proporciona información sobre esta especie, incluidos datos que le permitirán identificar cisnes de tundra y cisnes trompeteros en pleno vuelo.

Importante: Se debe completar el curso de orientación sobre cisnes **cada año** que desee solicitar un permiso para cazar cisnes de tundra. Además, los cazadores que capturen un cisne trompetero no podrán solicitar un permiso para cazar cisnes durante muchos años. Consulte el artículo de la página 36 para obtener más detalles.

Recordatorio: Además, debe cumplir las normas de informe obligatorio de captura que figuran en la página 16, incluso si no caza un cisne de tundra.

Fechas clave

Norma Administrativa de Utah R657-62-22

Tenga en cuenta las siguientes fechas si desea solicitar un permiso para cazar cisnes de tundra o un punto de preferencia para el 2024.

3 de julio: solicite un permiso o punto de preferencia en línea

A partir del 3 de julio, podrá solicitar en línea un permiso para cazar cisnes de tundra o un punto de preferencia. Los residentes y no residentes pueden solicitarlos. Además, pueden presentar una solicitud grupos de hasta cuatro adultos o cuatro jóvenes. Para obtener más información, consulte la sección *Solicitud en grupo* de la página 13.

Cuando envíe su solicitud de permiso para cazar cisnes de tundra o un punto de preferencia, se le cobrará una tarifa de solicitud no reembolsable.

La tarifa de solicitud es de \$10 para residentes y de \$16 para no residentes. Solo en caso de obtener un permiso con éxito se le aplicará una tarifa de permiso. La tarifa de permiso para la caza de cisnes de tundra es de \$40 para los residentes y \$125 para los no residentes.

Si adquiere su licencia de caza o combinada mientras solicita un permiso para cazar cisnes de tundra, también se aplicará una tarifa de licencia. Consulte la página 7 para acceder a la lista de tarifas de licencias.

La tarjeta de crédito debe ser válida hasta septiembre de 2024. También puede usar una tarjeta de crédito prepaga. Tenga en cuenta que la División no se responsabiliza de ningún cargo por parte del banco debido al uso de la tarjeta de crédito o débito.

Para cambiar la tarjeta de crédito o débito relacionada con su solicitud, llame al 800-221-0659 o visite utah-hunt.com.

Nueva tarifa de procesamiento de pagos con tarjetas de crédito:

durante la sesión de 2023, la legislatura de Utah aprobó una tarifa de hasta el 3 % para cubrir los costos crecientes relacionados con el uso de sistemas y el procesamiento de pagos electrónicos de las agencias estatales. Para cubrir estos costos, la DWR comenzará a cobrar una tarifa de procesamiento del 2.2 % en todas las transacciones con tarjeta de crédito a partir del 1 de julio.

17 de julio: plazo para la solicitud de permisos y los puntos de referencia

Debe enviar su solicitud de permiso para cazar cisnes de tundra o punto de preferencia en línea antes de las 11 p. m. MDT del 17 de julio de 2024. Si necesita ayuda con su solicitud en línea, comuníquese con cualquier oficina de la División antes de las 5 p. m. MDT del 17 de julio de 2024. Un empleado de la División estará a su disposición.

17 de julio: fecha límite para modificar o cancelar una solicitud

Si comete un error en la solicitud de permiso en línea, solo tiene que ingresar en utah-hunt.com y hacer clic en el botón *View, Edit, and Withdraw* (Ver, editar y cancelar) que se encuentra en la parte inferior de la página. Todos los cambios deben realizarse antes de las 11 p. m. MDT del 17 de julio de 2024.

Para editar su solicitud, debe tener su número de confirmación, ID del cliente y fecha de nacimiento. No se aplicará ninguna tarifa adicional, a menos que cancele su solicitud por completo y vuelva a enviarla.

Si necesita ayuda con su solicitud en línea, comuníquese con cualquier oficina de la División antes de las 5 p. m. MDT del 17 de julio de 2024.

Si decide no cazar cisnes de tundra, tiene tiempo de cancelar su solicitud de permiso en línea hasta las 11 p. m. MDT del 17 de julio de 2024.

Recordatorio: No se reembolsarán las tarifas que se paguen al enviar la solicitud.

9 de agosto: Resultados disponibles del sorteo

Recibirá los resultados del sorteo por correo electrónico el 9 de agosto de 2024 o antes. Además, puede conocer los resultados de sus sorteos en línea o llamando al 800-221-0659.

Con el fin de proteger su privacidad, y cumplir con las leyes de acceso a registros gubernamentales, solo podrá acceder a los resultados de los sorteos en los que participe.

22 de agosto: permisos disponibles restantes

Si hay permisos restantes luego del sorteo de caza, estarán disponibles a partir del 22 de agosto de 2024. Visite wildlife.utah.gov/waterfowl en los primeros días de agosto para conocer los horarios y las ubicaciones de compra.

Recordatorio: Si obtiene un permiso para cazar cisnes de tundra que permanece disponible después del sorteo de caza, **perderá** los puntos de preferencia acumulados.

Solicitud en grupo

Norma Administrativa de Utah R657-62-22

Hasta cuatro cazadores juntos, ya sean residentes o no, pueden solicitar los permisos para cazar cisnes de tundra utilizando un código de grupo. Diríjase a wildlife.utah.gov/group-applications para obtener más información.

Y no lo olvide: hasta cuatro personas pueden presentar su solicitud juntas en un grupo solo para jóvenes.

Importante: Si es joven y quiere aprovechar la oportunidad de obtener uno de los permisos reservados para jóvenes, **no** presente una solicitud en grupo con un adulto. Hasta **cuatro cazadores**

Jóvenes pueden presentar su solicitud para cazar cisnes de tundra. Para obtener más información sobre las oportunidades de caza de cisnes de tundra para jóvenes, consulte la página 35.

Puntos de preferencia

Norma Administrativa de Utah R657-62-9

Los puntos de preferencia garantizan que los solicitantes sin éxito, o quienes elijan solicitar solo un punto de preferencia, tendrán más posibilidades de obtener un permiso para cazar cisnes de tundra en el sorteo de caza el año siguiente.

Importante: Debe completar el curso de orientación sobre cisnes **cada año** antes de solicitar un punto de preferencia o un permiso para cazar cisnes de tundra. El curso está disponible en línea en wildlife.utah.gov/SwanCourse.

Por cada solicitud de cisne de tundra fallida se concede un punto de preferencia.

Las personas que no deseen cazar cisnes de tundra el año en curso podrán solicitar solo un punto de preferencia si seleccionan el código de elección de caza (SWN) apropiado en la solicitud y pagan la tarifa de solicitud.

Si reúne los requisitos para obtener un permiso para cazar cisnes de tundra, podrá solicitar un punto de preferencia. Sin embargo, no puede solicitar un permiso y, a su vez, un punto de preferencia en la misma temporada.

Si obtiene éxito en el sorteo de permisos para cazar cisnes tundra, no recibirá un punto de preferencia.

Recordatorio: Si obtiene un permiso para cazar cisnes de tundra que permanece disponible después del sorteo de caza, **perderá** los puntos de preferencia acumulados.

Cómo funcionan sus puntos de preferencia en el sorteo

En el sorteo, las solicitudes para cazar cisnes de tundra se agrupan según el número de puntos de preferencia: un grupo de 4 puntos, un grupo de 3 y así sucesivamente, de mayor a menor. Luego, dentro de cada grupo de puntos de preferencia, las solicitudes se ordenan de menor a mayor en función del número de sorteo. Los permisos se otorgan en orden, según la elección de caza seleccionada.

Guarde su licencia digital en la aplicación

Gracias a nuestra práctica aplicación Utah Hunting and Fishing, podrá descargar su licencia en un dispositivo móvil.

Si un oficial de conservación le pide que muestre su licencia, puede presentar la copia digital, que es tan válida como una licencia en papel.

Si utiliza la aplicación, podrá ver con facilidad cuándo caduca su licencia.

Además, puede ingresar y guardar en la aplicación el número del HIP, el sello digital para patos y el certificado de finalización del curso sobre cisnes de tundra para tenerlos a mano cuando los necesite.

Novedad: Ahora puede descargar las guías de caza y pesca de Utah en la aplicación, lo que facilita la lectura, la búsqueda y la navegación por esta y otras guías.

La aplicación está disponible para dispositivos Apple y Android. Puede descargarla en wildlife.utah.gov/mobileapp.

Recuerde que las licencias y los permisos son autorizaciones diferentes. Si tiene un permiso para cazar específico, debe llevarlo consigo mientras caza.

Los puntos de preferencia se promedian y se redondean hacia abajo cuando dos o más solicitantes presentan una solicitud en grupo. Por ejemplo, si el cazador A (con tres puntos de preferencia) y el cazador B (con cero puntos de preferencia) solicitan en grupo, los puntos de preferencia se promedian (1.5) y se redondean a 1. Este proceso determinará en qué grupo de puntos de preferencia se considerará su solicitud. Los cazadores con un punto de preferencia solo se tendrán en cuenta después de todos los grupos o individuos con dos o más puntos y antes de quienes tengan cero puntos.

Renuncia al permiso

Si necesita renunciar a su permiso (y la temporada de caza no ha comenzado), considere renunciar lo antes posible. De esta manera, podrá conservar sus puntos de preferencia.

Recordatorio: Si renuncia a un permiso para cazar cisnes de tundra al menos 30 días antes del inicio de la temporada, recuperará todos los puntos de preferencia acumulados previamente, pero no obtendrá ningún punto para el año en curso. **Importante: Si renuncia a un permiso para cazar cisnes de tundra antes de los 30 días del inicio de la temporada, perderá todos los puntos de preferencia para cisnes de tundra acumulados previamente, pero no obtendrá ningún punto en el año en curso.**

Para obtener más información sobre la renuncia a un permiso, visite wildlife.utah.gov/refund.

Renuncia en grupo

Recordatorio: Si obtiene un permiso para cazar cisnes de tundra a través de una solicitud en grupo y, luego, decide renunciar a él, no se le restablecerán los puntos de preferencia, a menos que **todo** el grupo cumpla las siguientes condiciones:

- Todos los miembros del grupo deben renunciar a sus permisos.
- Las renunciaciones a los permisos deben realizarse al menos 30 días antes del inicio de la temporada.

Nota: Incluso si cumple con las condiciones mencionadas, no obtendrá un punto para el año en curso.

Importante: Si algunos de los miembros del grupo renuncian a sus permisos **a menos de 30 días** del inicio de la temporada, **todos** los integrantes del grupo perderán la **totalidad** de sus puntos de preferencia.

Los miembros del grupo no pueden renunciar a sus permisos de manera individual, a menos que ello ocurra debido a lo siguiente:

- activación en el ejército,
- lesión o enfermedad que le impida al individuo cazar,
- muerte.

Reembolsos de permisos

Código de Utah § 23-19-38 y Norma Administrativa de Utah R657-42

La División rara vez realiza reembolsos por los permisos, licencias o certificados de registro, pero hay algunas excepciones. Para saber si cumple los requisitos para solicitar el reembolso, visite wildlife.utah.gov/refund.

Recordatorio: Si reúne los requisitos para solicitar el reembolso, deberá presentar todos los formularios requeridos y la documentación adjunta dentro de los 90 días siguientes a la finalización de la temporada a fin de obtener el reembolso total.

Importante: Cualquier licencia, permiso, etiqueta o certificado de registro original pierde validez si se renuncia a su uso o se pierde, o si se expide un duplicado o se emite otro de reemplazo.

Permisos para cazar cisnes de tundra para jóvenes

Norma Administrativa de Utah R657-62-22

El 15 % de los permisos para cazar cisnes de tundra que se entregan este año están reservados para cazadores que tengan 17 años o menos el 31 de julio de 2024.

Si cumple este requisito de edad, puede participar en el sorteo destinado a jóvenes para obtener los permisos para cazar cisnes de tundra. Tiene dos opciones: puede presentar una solicitud como cazador joven individual o como miembro de un grupo exclusivo para jóvenes.

Hasta **cuatro cazadores jóvenes** pueden presentar su solicitud para cazar juntos en un grupo exclusivo para jóvenes. Esto permite que los jóvenes cacen cisnes de tundra con sus hermanos, amigos, primos y otros compañeros de la misma edad.

Para que la solicitud de caza de cisnes de tundra se procese como exclusiva para jóvenes, todos los cazadores deben cumplir el requisito de edad al momento de presentarla.

Si tiene éxito en el sorteo de permisos, recuerde que todos los cazadores menores de 16 años deben estar acompañados en el campo por los padres, el tutor legal o cualquier persona responsable mayor de 21 años. Para obtener más información sobre este requisito, consulte la página 9.

QUÉ HACER DESPUÉS DE CAZAR UN CISNE DE TUNDRA

Norma Administrativa de Utah R657-62-22

Si recibe un permiso para cazar cisnes de tundra en 2024, asegúrese de cumplir estos requisitos antes del 7 de enero de 2025.

Etiquetar el cisne de tundra

Código de Utah § 23A-4-709 y Norma Administrativa de Utah R657-9-5

Después de capturar un cisne de tundra, debe etiquetar el ave.

Recordatorio: Puede etiquetar el cisne de tundra una vez que regrese al puesto de caza, al barco (u otra embarcación) o a tierra firme, según el lugar más cercano al punto donde capturó el ave.

Para etiquetar un cisne de tundra, separe por completo la etiqueta de su permiso para cazar cisnes y retire completamente las marcas que correspondan al mes y al día de la captura del ave. Luego, coloque la etiqueta al animal de modo que quede bien sujeta y visible.

Su etiqueta de cisne de tundra también incluye una marca que se utiliza para señalar el sexo del ave, pero no necesita retirarla; solo tiene que quitar aquellas que indican la fecha de la captura.

No debe quitar más de una marca que indique el mes o el día en que se capturó el cisne de tundra ni etiquetar más de un cisne de tundra con la misma etiqueta. Además, no podrá cazar ni perseguir cisnes de tundra después de que se hayan retirado cualquiera de las marcas de la etiqueta o la etiqueta se haya separado de su permiso.

Examinar el cisne

Norma Administrativa de Utah R657-9-6

Debe llevar cualquier cisne de tundra o trompetero capturado (o la cabeza) a una oficina de la División, o a la oficina del Refugio de Aves Migratorias del río Bear, dentro de las 72 horas posteriores a la captura. Un miembro del personal examinará la cabeza del cisne y completará la encuesta sobre capturas de cisnes por usted. Esta visita proporciona a los biólogos información valiosa sobre los cisnes en Utah.

Nota: El registro en el Refugio de Aves Migratorias del río Bear estará disponible únicamente los viernes y sábados durante la temporada de 2024. Consulte la página 2 para conocer la ubicación y el horario de las oficinas de la DWR.

Informe obligatorio

Norma Administrativa de Utah R657-9-6

Si obtiene un permiso para cazar cisnes de tundra, deberá completar y enviar una encuesta sobre capturas de cisnes antes del 7 de enero de 2025. **Importante:** Es obligatorio presentar un informe, incluso si no cazó o capturó ningún cisne. Puede completar la encuesta sobre capturas en línea o llamando al 800-221-0659.

Si caza un cisne, un biólogo de la División completará su encuesta sobre capturas como parte del examen posterior a la caza que es obligatorio que realicen todos los cazadores exitosos de cisnes de tundra.

Importante: Si captura un cisne de tundra o cisne trompetero, debe presentar el animal completo o la cabeza dentro de las 72 horas siguientes en una oficina de la División (como se indica en la página 2) o en la oficina del Refugio de Aves del río Bear (solo los viernes y sábados). Una persona de la División o del refugio le brindará ayuda para completar la encuesta sobre capturas de cisnes.

Recuerde: La captura de cisnes trompeteros es ilegal, y se pueden aplicar sanciones. Tras el examen obligatorio del cisne en una oficina de la División o del Refugio, un representante podría solicitar tomar posesión de su cisne trompetero capturado intencionadamente o no, y un agente de conservación se pondrá en contacto con usted.

Sigue vigente el periodo de espera de varios años para solicitar un permiso para cazar cisnes de tundra. Para obtener más detalles, consulte la página 36.

Es importante cumplir con los requisitos mencionados. Si no cumple con la fecha límite del 7 de enero, no podrá solicitar un permiso para cazar cisnes de tundra en 2025, a menos que realice lo siguiente:

- Solicitar que se examine la cabeza del cisne capturado en una oficina de la División.
- Completar y enviar una encuesta sobre capturas fuera del plazo.
- Pagar una tarifa por retraso de \$50.

Si no capturó ningún cisne de tundra, solo deberá completar los dos últimos puntos antes de solicitar un permiso para cazar cisnes de tundra en 2025.

REGLAMENTOS DE CAMPO

Durante la caza de aves acuáticas en Utah, hay varios requisitos que debe tener en cuenta para garantizar su seguridad y proteger el recurso. Es importante que conozca los requisitos para portar y utilizar escopetas, así como los distintos tipos de métodos de caza que puede emplear y qué debe hacer con las aves acuáticas que capture.

Armas de fuego, ballestas y equipos de tiro con arco

Se aplican varias normas a los tipos de escopetas, ballestas y equipos de tiro con arco que pueden utilizarse para capturar aves acuáticas en Utah.

Requisitos de armas

50 CFR 20.21 y Norma Administrativa de Utah R657-9-7

Puede capturar aves migratorias de caza con cualquiera de los siguientes métodos:

- escopeta de calibre 10 o inferior,
- ballesta,
- equipo de tiro con arco, incluido un seguro de funcionamiento.

Durante la mayoría de las cacerías de aves acuáticas en Utah, no puede usar una escopeta con más de tres cartuchos (uno en la recámara y dos en el cargador).

Muchas escopetas pueden contener más de dos cartuchos en el cargador, pero es fácil hacer que estas armas sean legales para la caza de aves acuáticas. La mayoría de las escopetas incluyen un económico elemento llamado “tapón para escopeta”, o bien puede comprarlo en cualquier tienda de artículos deportivos.

Y no olvide: puede utilizar una escopeta sin tapón (con capacidad para más de tres cartuchos) para cazar gansos claros durante la temporada de febrero/marzo. Para conocer las fechas de temporada, consulte la página 32.

Municiones no tóxicas y uso de armas de fuego, ballestas y equipos de tiro con arco

50 CFR 20.21 (j) y Norma Administrativa de Utah R657-9-8 y R657-9-9

Solo se puede disparar con una escopeta con municiones no tóxicas durante la caza de aves acuáticas o fulcas en cualquier zona del estado. (Para obtener información sobre qué son las municiones no tóxicas, consulte la página 58 de esta guía). Además, solo podrá utilizar municiones no tóxicas en los refugios federales, en la Scott and Norma Matheson Wetlands Preserve (Reserva de Humedales Scott y Norma Matheson), en la Utah Lake Wetland Preserve (Reserva de Humedales del lago de Utah), en el WMA de Willard Spur y en las siguientes áreas de manejo de aves acuáticas:

- Condado de Box Elder: Harold S. Crane, Locomotive Springs, terrenos de tiro públicos y Salt Creek
- Condado de Daggett: Brown's Park
- Condado de Davis: Farmington Bay, Howard Slough y Ogden Bay
- Condado de Emery: Desert Lake
- Condado de Juab: Mills Meadow
- Condado de Millard: Clear Lake Topaz Slough
- Condado de Sanpete: Manti Meadows
- Condado de Tooele: Blue Lake y Timpie Springs
- Condado de Uintah: Stewart Lake
- Condado de Utah: Powell Slough

¿Tiene autorización para poseer un arma?

Código de Utah §§ 76-10-503 y 76-10-512

Según el Código de Utah §§ 76-10-503 y 76-10-512, es ilegal poseer o usar un arma de fuego, avancarga u otro tipo de arma peligrosa si fue acusado o condenado por ciertos delitos.

La compra o posesión de cualquier licencia, permiso, etiqueta o certificado de registro de

caza de la División no autoriza al titular a poseer o usar de manera legal un arma de fuego, avancarga u otro tipo de arma peligrosa para cazar si no está autorizado a poseer dichas armas por otros asuntos según el Código de Utah.

Para determinar si está autorizado a poseer un arma, revise las secciones del Código de Utah ya mencionadas o comuníquese con la agencia de orden público a cargo de su caso.

- Condado de Wayne: Bicknell Bottoms
 - Condado de Weber: Ogden Bay y Harold S. Crane
- No debe disparar con armas de fuego, ballestas o equipos de tiro con arco en ninguna de las zonas mencionadas en cualquier época del año, excepto durante las temporadas abiertas de caza de aves acuáticas o si lo autoriza la División.

Armas de fuego cargadas en un vehículo

Código de Utah §§§§ 76-10-502, 76-10-504, 76-10-505 y 76-10-523

No puede tener un arma de fuego cargada en un vehículo o sobre él, a menos que cumpla todas las siguientes condiciones:

- Usted es el propietario del vehículo o tiene permiso del propietario.
- El arma de fuego es una pistola.
- Tiene 18 años o más.

Se considera que una pistola, revólver, rifle o escopeta está cargada cuando tiene un cartucho, vaina o proyectil en posición de disparo.

Además, se considera que las pistolas y los revólveres están cargados cuando hay un cartucho, vaina o proyectil sin disparar en una posición tal que la acción manual de cualquier mecanismo podría ocasionar el disparo de estas municiones.

Un arma de fuego de avanguardia se considera cargada cuando tiene la cápsula o el cebo puesto y contiene una carga de pólvora y una bala o perdigón en el cañón o en los cilindros.

Zonas en las que no puede disparar un arma de fuego

Código de Utah § 76-10-508

No puede disparar un arma peligrosa o un arma de fuego bajo ninguna de las siguientes circunstancias:

- Desde un vehículo.
- Desde cualquier carretera, sobre ella o a través de ella.
- Cerca de líneas eléctricas o carteles.
- Junto a equipos o instalaciones ferroviarias, incluido cualquier cartel o letrero.
- En áreas designadas para campamentos o pícnicos, miradores, campos de golf, rampas para botes o playas desarrolladas en parques estatales de Utah.
- Sin permiso por escrito del propietario o administrador de la propiedad, a menos de 183 m (600 ft) de los siguientes lugares:
 - Una casa, vivienda o cualquier otro edificio.
 - Cualquier estructura en la que se aloja o se alimenta un animal doméstico, lo que incluye graneros, gallineros, corrales o jaulas de alimentación.

Asegúrese de estar dentro del área de alcance

En los humedales, solo debe disparar a las aves que estén a su alcance. Si intenta disparar a un ave que está demasiado lejos, es más probable que la hiera y sea difícil de encontrar.

Entonces, ¿cómo puede saber si está dentro del área de alcance? Antes del inicio de la temporada de aves acuáticas de este año, puede mejorar su habilidad para calcular la distancia con precisión con el siguiente ejercicio:

- En una zona de al menos 46 m (50 yd) de largo, coloque cuatro señuelos de pato de tamaño regular a 18, 27, 36 y 46 m (20, 30, 40 y 50 yd) de distancia del punto de partida.
- Si no tiene cuatro señuelos de tamaño regular, corte y utilice cuatro piezas de 53 cm de largo por 10 cm de alto (21 in por 4 in) (el tamaño de un pato de tamaño mediano).
- Después de colocar los blancos, regrese al punto de partida, lleve la escopeta descargada al hombro y apunte al blanco que está a 18 m (20 yd) de distancia. Observe el tamaño del cañón en relación con el tamaño del blanco. Luego, apunte a los blancos que están a 27, 36 y 46 m (30, 40 y 50 yd) de distancia.

Si practica este proceso lo suficiente, sabrá cómo se deben ver las aves en los humedales cuando las mire sobre el cañón a diferentes distancias.

Parques estatales

Código de Utah § 76-10-508 y Norma Administrativa de Utah R651-614-4

Se permite la caza de vida silvestre dentro de los límites de todas las zonas de parques estatales, **excepto** en aquellas áreas y cacerías específicamente cerradas por la División de Parques Estatales de Utah en la *Norma Administrativa de Utah R651-614*. Para obtener más información, visite stateparks.utah.gov/resources/hunting-at-state-parks.

Las leyes estatales sobre la posesión y el uso de armas peligrosas se aplican en las zonas de los parques estatales abiertas para la caza. Para obtener información sobre el uso de un arma peligrosa o armas de fuego en un parque estatal, consulte la sección anterior *Zonas en las que no puede disparar un arma de fuego* o revise el *Código de Utah § 76-10-508*.

Además de las normas mencionadas, están cerradas para la caza la zona de Great Salt Lake Marina y las zonas señalizadas adyacentes a la marina.

La caza de aves acuáticas, incluida la recuperación de las abatidas, también está prohibida en toda la isla Antílope, lo que incluye todas las zonas situadas a menos de 183 m (600 ft) de la línea de vegetación terrestre o de cualquier otro límite de marea alta claramente definido. También está prohibida la caza a menos de 183 m (600 ft) del lado norte o sur de la calzada de la isla Antílope.

Cazadores con discapacidades

Norma Administrativa de Utah R657-12

Utah ofrece instalaciones especiales de caza para personas con discapacidades. Entre esas instalaciones, se incluyen puestos de caza especiales para cazadores con discapacidades o en silla de ruedas.

Para obtener más información, llame a una oficina local de la División (consulte la página 2) o visite wildlife.utah.gov/disabled.

No se permiten drones

Código de Utah § 23A-5-309 y Norma Administrativa de Utah R657-5-14

Está prohibido utilizar cualquier tipo de aeronave, dron u otro vehículo o dispositivo aéreo para ubicar, intentar observar o localizar cualquier vida silvestre protegida. Esto incluye la exploración y la caza.

Métodos de caza

Existen varias normas que se aplican a los métodos que puede utilizar para cazar aves acuáticas en Utah.

Uso de embarcaciones y vehículos aéreos y terrestres

50 CFR 20.21 (e), Código de Utah § 23A-5-309 y Norma Administrativa de Utah R657-9-10

Puede utilizar una embarcación o un vehículo acuático motorizado para cazar aves acuáticas si cumple las siguientes normas:

- No se puede capturar ningún ave migratoria de caza desde lanchas o embarcaciones con motor, a menos que estas no estén en movimiento y el motor esté completamente apagado.
- No se puede cazar aves migratorias desde un velero, a menos que las velas estén enrolladas y el barco no esté en movimiento.

Puede utilizar cualquiera de estas embarcaciones motorizadas para recuperar aves muertas o heridas, pero no puede disparar a las que estén heridas desde una embarcación con el motor en marcha.

Además, no puede utilizar ninguna de las embarcaciones mencionadas ni cualquier tipo de transporte terrestre, acuático o aéreo motorizado (incluidos drones) para concentrar, conducir, reunir o agitar aves migratorias.

Hidrodeslizadores y motos acuáticas

Norma Administrativa de Utah R657-9-11

No se permite el uso de hidrodeslizadores o embarcaciones propulsadas por aire ni motos acuáticas para la caza de aves acuáticas en partes designadas de las siguientes zonas:

- Condado de Box Elder: lago de Box Elder, río Bear, la parte de Harold S. Crane dentro de un radio de 804 m (0.5 mi) de todos los diques y terraplenes, Locomotive Springs, terrenos de tiro públicos, Salt Creek y cualquier unidad o zona señalizada dentro del refugio de aves migratorias del río Bear.
- Condado de Daggett: Brown's Park.
- Condado de Davis: Howard Slough, Ogden Bay y Farmington Bay dentro de unidades con diques o según se indique.
- Condado de Emery: Desert Lake.

¿Algo se mojó? ¡Descontámelo!

Al cazar aves acuáticas, es inevitable que la embarcación, la ropa y el equipo se mojen o se ensucien con barro.

Además, todo (desde vadeadores y señuelos hasta los puestos de caza portátiles y los motores de las embarcaciones) es un buen escondite para las especies marinas invasoras (AIS) microscópicas, como los mejillones quagga o las esporas que causan la enfermedad del torbellino.

Si accede a pie, debe completar los siguientes pasos antes de salir de una zona de caza y dirigirse a otro cuerpo de agua.

1. Enjuague todo el barro y otros residuos de sus vadeadores, botas y equipo mojado.
2. Luego, rocíe bien todo, especialmente las suelas de fieltro de los vadeadores, con Fórmula 409 (un popular limpiador doméstico). Este tratamiento eliminará cualquier espora que causa la enfermedad del torbellino.
3. Cuando regrese a su hogar, limpie y seque completamente todo el equipo antes de volver a utilizarlo.
4. **Recuerde: Si flota, ¡es un barco!** Si lanza al agua cualquier tipo de embarcación, lo que incluye kayaks, botes flotadores y canoas, debe realizar el curso anual de navegación en relación con los mejillones (wildlife.utah.gov/quaggacourse) y cumplir con los requisitos estatales de limpieza, drenaje y secado.

Importante: Los navegantes que utilizan embarcaciones motorizadas tienen requisitos adicionales de inscripción en el programa de AIS y deben tener una calcomanía del año en curso en su bote. Consulte STDoftheSea.utah.gov para obtener más información.

Si no tiene tiempo para esperar a que la embarcación se seque completamente, puede solicitar a un profesional que la descontamine. Visite STDoftheSea.utah.gov para encontrar el lugar más cercano y programar un servicio de descontaminación.

- Condado de Millard: Clear Lake y Topaz Slough.
- Condado de Tooele: Timpie Springs.
- Condado de Uintah: Stewart Lake.
- Condado de Utah: Powell Slough.
- Condado de Wayne: Bicknell Bottoms.
- Condado de Weber: Ogden Bay en las unidades con diques o según lo indicado, y en la porción del área de manejo de aves acuáticas de Harold S. Crane que se encuentra dentro del condado de Weber.

El término “moto acuática” se refiere a una embarcación con motor que cumple las siguientes condiciones:

- Tiene menos de 4.9 m (16 ft) de longitud.
- Funciona con un sistema de propulsión a chorro de agua.
- Está diseñada para ser operada por una persona sentada, parada o arrodillada sobre la embarcación, en lugar de hacerlo dentro de ella.

Restricciones para embarcaciones motorizadas

Norma Administrativa de Utah R657-9-12

Se reservaron porciones de cuatro WMA para los cazadores que disfrutan de caminar o usar botes no motorizados para desplazarse por los humedales. No se permiten embarcaciones motorizadas, es decir, aquellas con cualquier tipo de motor, ya sea a gasolina o eléctrico, en las siguientes zonas:

- Clear Lake: toda el WMA
- Farmington Bay: unidad South Crystal
- Harold S. Crane: unidad Rainbow Pond y unidad principal East Pond
- Terrenos de tiro públicos: Wigeon Lake

Acceso de vehículos motorizados en áreas de manejo de aves acuáticas

Norma Administrativa de Utah R657-9-12

Un vehículo motorizado es aquel que es autopropulsado o puede propulsarse por sus propios medios. Esto no incluye vehículos que se mueven únicamente por la fuerza humana, así como sillas de ruedas motorizadas o dispositivos eléctricos de movilidad personal asistida.

Recordatorio: Las bicicletas eléctricas, que funcionan en parte con un sistema de propulsión eléctrico, solo se permiten en las áreas estatales de manejo de aves acuáticas si cumplen la definición de clase 1 establecida en el *Código de Utah* § 41-6a-102 (8) y (17).

La circulación de vehículos motorizados en las áreas estatales de manejo de aves acuáticas está restringida a las carreteras del condado, caminos mejorados y áreas de estacionamiento.

No se permite el uso de vehículos todoterreno en las áreas estatales de manejo de aves acuáticas, excepto en aquellas zonas marcadas o señalizadas como abiertas para su uso.

No se permiten vehículos todoterreno en el Refugio de Aves Migratorias del río Bear.

Puestos de caza de aves acuáticas en áreas de manejo de aves acuáticas

Norma Administrativa de Utah R657-9-34

Recordatorio: No puede construir un nuevo puesto de caza permanente en un área de manejo de aves acuáticas.

Puede construir y utilizar puestos de caza de aves acuáticas en las áreas de manejo de aves acuáticas (WMA) de la División si cumple las siguientes normas:

- Los puestos de caza no pueden permanecer sin supervisión durante la noche, a menos que estén contruidos por completo con materiales vegetales no

leñosos que se encuentren de manera natural en el lugar donde estén ubicados dichos puestos.

- No se puede talar ni dañar árboles y arbustos vivos o muertos en las WMA, a menos que la División otorgue un permiso expreso y por escrito para hacerlo.
- No se permite excavar el suelo o rocas, ya sea sobre la superficie del agua o debajo, en una WMA, a menos que la División otorgue un permiso expreso y por escrito para hacerlo.
- No se puede transportar material rocoso ni tierra a una WMA para construir un puesto de caza.
- No se permite construir o utilizar puestos de caza de aves acuáticas en cualquier zona o de maneras que obstruyan la circulación de vehículos o peatones en los diques.

La División podrá retirar o destruir sin previo aviso los puestos de caza de aves acuáticas que se construyan o instalen en las WMA en infracción de las normas anteriores.

Las restricciones mencionadas no se aplican a las siguientes WMA:

- Área de manejo de aves acuáticas de Farmington Bay: oeste y norte de la unidad Doug Miller,

Leyes y normas de navegación

Si planea cazar en una lancha, recuerde estas leyes y normas para garantizar un regreso seguro y legal a su hogar:

- Cada persona a bordo de su bote o embarcación debe llevar un chaleco salvavidas aprobado por la Guardia Costera de EE. UU. y adecuadamente ajustado. Los menores de 12 años deben llevar chaleco salvavidas en todo momento.
- Las embarcaciones con más de 4.9 m (16 ft) deben tener a mano un dispositivo personal de flotación que se pueda lanzar de inmediato en caso de emergencia.
- Todas las lanchas, incluidas aquellas con motores eléctricos, deben estar registradas y contar con un número de certificación adecuado.

Recuerde: Las embarcaciones motorizadas deben estar inscritas en el programa de AIS de Utah y tener una calcomanía del año en curso (consulte STDotheSea.utah.gov para obtener

más información).

- Todas las lanchas deben encender las luces de navegación adecuadas desde el anochecer hasta el amanecer. Las embarcaciones de propulsión manual pueden utilizar una luz blanca.
- Avise a alguien adónde se dirige y cuándo espera regresar, así como el número de licencia de su embarcación y vehículo.
- Todas las lanchas deben contar con un mata-fuego clase B aprobado por la Guardia Costera de EE. UU., a menos que estén exentas.
- Además del equipo mencionado más arriba, los hidrodeslizadores que operen en Great Salt Lake y en las áreas de manejo de aves acuáticas adyacentes deben estar equipadas con una brújula y, además, con una bengala, luz estroboscópica u otro tipo de señales visuales de socorro.

Para obtener más información sobre seguridad para la navegación, visite boating.utah.gov o llame al 801-538-2628.

unidad Turpin y unidad 1.

- Área de manejo de aves acuáticas de Howard Slough: oeste y sur del dique exterior que separa los embalses de agua dulce del WMA de Great Salt Lake.
- Área de manejo de aves acuáticas de Ogden Bay: oeste de las unidades 1, 2 y 3.
- Área de manejo de aves acuáticas de Harold S. Crane: 804 m (0.5 mi) al norte y al oeste del dique exterior que separa los embalses de agua dulce del WMA de Willard Spur.

Puestos de caza sin vigilancia

Además de las normas anteriores, se aplican otras dos normas importantes a los puestos de caza de aves acuáticas en las WMA y en otros terrenos estatales abiertos para la caza pública:

- Cualquier persona podrá utilizar los puestos de caza de aves acuáticas permanentes que no estén ocupados. Los puestos de caza de aves acuáticas en terrenos estatales están abiertos a todas las personas por orden de llegada, no solo a quienes construyeron el puesto.
- No puede dejar sin vigilancia los puestos de caza de aves acuáticas o los señuelos durante la noche para reservar un lugar.

Caja flotante (*sinkbox*)

50 CFR 20.21 (c) y Norma Administrativa de Utah R657-9-13

No puede capturar aves migratorias de caza desde ningún tipo de dispositivo de baja flotación que le per-

Pruebas de campo y adiestramiento de perros de caza

Norma Administrativa de Utah R657-46

Muchos conductores de pruebas y adiestradores de perros de caza desean usar aves de caza (acuáticas o animales de montaña) en sus cacerías con perros.

Para usar aves de caza vivas en las pruebas de campo y adiestramiento de perros, debe respetar ciertas normas y reglamentos. Estas normas están disponibles en cualquier oficina de la División o en la *Norma Administrativa de Utah R657-46* en wildlife.utah.gov/rules.

Importante: Desde el 1 de marzo hasta el 31 de mayo, está prohibido adiestrar perros cerca de los leks (sitios de reproducción) de urogallos de las artemisas y urogallos de las praderas.

mita ocultarse debajo de la superficie del agua. Los dispositivos llamados “cajas flotantes” flotan, pero lo hacen apenas por encima de la superficie del agua. No puede cazar desde cajas flotantes. Sin embargo, puede cazar desde otros tipos de cajas, puestos de caza o alcantarillas que estén adheridas al fondo de la masa de agua donde esté cazando.

Actividades comerciales relacionadas con los servicios de guía y equipamiento en áreas de manejo de aves acuáticas

Norma Administrativa de Utah R657-9-35

Es obligatorio que quienes presten servicios de guía y equipamiento cuenten con un permiso de uso especial antes de guiar o transportar cazadores a través de las áreas de manejo de aves acuáticas. Este cambio se aplica a cualquier persona que reciba más de \$100 en compensación por ofrecer servicios de guía, según se define en el *Utah Code 58-79-102*.

Encontrará más información sobre los requisitos y cómo obtener un permiso en wildlife.utah.gov/WMAguiding.

Uso de perros para cazar

Norma Administrativa de Utah R657-9-28

Durante las temporadas de caza abiertas, se permite el uso de perros sin correa para localizar y recuperar aves acuáticas.

Si bien, por lo general, se permite el acceso de perros a las áreas estatales de manejo de la vida silvestre y aves acuáticas (WMA), estos no pueden ingresar en muchas WMA desde el 10 de marzo hasta el 31 de agosto o según lo indique la División. A continuación, encontrará una lista completa de las WMA y otros terrenos gestionados por la División que están cerrados temporalmente al ingreso de perros:

- Annabella
- Río Bear (parcela de propiedad de Trenton)
- Bicknell Bottoms
- Blue Lake
- Browns Park
- Bud Phelps
- Clear Lake
- Desert Lake
- Farmington Bay
- Harold S. Crane
- Hatt's Ranch
- Howard Slough

- Huntington
- James Walter Fitzgerald
- Kevin Conway
- Locomotive Springs
- Manti Meadows
- Mills Meadows
- Montes Creek
- Nephi
- Ogden Bay
- Pahvant
- Terrenos de tiro públicos
- Redmond Marsh
- Richfield
- Roosevelt
- Salt Creek
- Scott and Norma Matheson Wetlands Preserve
- Stewart Lake
- Timpie Springs
- Topaz Slough
- Utah Lake Wetland Preserve
- Vernal Game Farm
- Willard Bay

Recordatorio: Solo se permite el acceso de perros al sendero natural dentro de la Hasenyager Nature Preserve, en Farmington Bay, y deben estar con correa.

Señuelos vivos

50 CFR 20.21 (f) y Norma Administrativa de Utah R657-9-14

No se pueden utilizar aves vivas como señuelos. Además, no se pueden cazar aves migratorias en zonas donde haya patos o gansos domesticados

o cautivos presentes. La única excepción es si los patos o gansos domesticados o cautivos están, y estuvieron, confinados durante al menos 10 días consecutivos antes de que capture las aves migratorias de caza. La zona de confinamiento debe reducir considerablemente el sonido de los cantos de aves domesticadas o cautivas. Además, debe ocultar por completo las aves de la vista de las aves acuáticas migratorias silvestres.

Cantos de aves amplificadas

50 CFR 20.21 (g) y Norma Administrativa de Utah R657-9-15

Durante la mayor parte de la temporada de aves acuáticas de Utah, no puede utilizar cantos o sonidos de aves grabados o amplificadas electrónicamente ni imitaciones grabadas o amplificadas electrónicamente de cantos o sonidos de aves. Sin embargo, se permite el uso de cantos o sonidos amplificadas electrónicamente durante las cacerías de primavera de gansos claros en las áreas de Box Elder este, sur y norte después del 1 de febrero de 2025 y en la zona de Wasatch Front después del 16 de febrero de 2025. Para conocer las fechas de temporada, consulte la página 32.

No se permiten drones

Código de Utah § 23A-5-309 y Norma Administrativa de Utah R657-5-14

Está prohibido utilizar cualquier tipo de aeronave, dron u otro vehículo o dispositivo aéreo para ubicar, intentar observar o localizar cualquier vida silvestre protegida. Esto incluye la exploración y la caza.

Formas de denunciar a los cazadores furtivos

Norma Administrativa de Utah R657-51

Si observa una infracción en curso o conoces de un delito previamente cometido contra la vida silvestre, tiene varias formas de comunicarse con nuestros agentes de conservación. Si lo prefiere, puede denunciar las infracciones de manera anónima.

Visite wildlife.utah.gov/utip para obtener más información sobre las opciones de contacto, las cuales se enumeran aquí en orden de urgencia:

1. Enviar un mensaje de texto a un oficial de conservación al 847411.
2. Llamar a nuestra línea directa al 800-662-3337.

3. Enviar un aviso a través de la aplicación de cumplimiento de la ley UTDWR.

4. Enviar un informe en línea a wildlife.utah.gov/utip.

Si visita wildlife.utah.gov/utip, podrá acceder a los enlaces para descargar la aplicación móvil UTDWR y ver qué código de oficina regional debe incluir en los mensajes de texto que envíe a los agentes. (Los códigos aseguran que los mensajes de texto lleguen a las regiones y a los oficiales más adecuados para responder).

Le recomendamos reportar cualquier actividad de caza furtiva de inmediato. Gracias por ayudar a proteger la vida silvestre de Utah.

Cámaras de rastreo y dispositivos de visión nocturna

Norma Administrativas de Utah R657-5-7 y Código de Utah § 23A-5-307

Desde 2022, ha habido varias actualizaciones legislativas y por parte de la Junta de Vida Silvestre de Utah con respecto al uso de cámaras de rastreo y dispositivos de visión nocturna. Algunas de estas normas pueden afectar a los cazadores de aves acuáticas, sobre todo a quienes planean cazar animales grandes, pumas u osos.

- Todas las cámaras de rastreo están prohibidas en las tierras públicas desde el 31 de julio hasta el 31 de diciembre (excepto en casos de investigación y monitoreo aprobados).
- En las tierras privadas, se permite el uso de cámaras de rastreo con almacenamiento interno, que no transmitan los datos en tiempo

real, con fines de caza legal.

- Se prohíbe la venta o compra de imágenes o datos de cualquier cámara de rastreo (o dispositivo no portátil) que puedan utilizarse para capturar, intentar capturar o ayudar a capturar animales de caza mayor, pumas u osos.
- Dispositivos de visión nocturna (nueva redacción de la norma): desde el 31 de julio hasta el 31 de diciembre, es ilegal poseer cualquier tipo de dispositivo de visión nocturna al momento de localizar, capturar o intentar localizar caza mayor.

Para aprender más sobre estos y otros métodos de caza prohibidos, consulte la 19 de esta guía. Para ver las definiciones, consulte la página 57.

Para conocer más detalles sobre estas normas, visite wildlife.utah.gov/trailcams.

Uso de cebos

50 CFR 20.21 (i) y Norma Administrativa de Utah R657-9-16

Usar cebos es una actividad ilegal que implica esparcir granos con cáscara o sin ella, alimento o sal para atraer o tentar aves a una zona con el propósito de cazarlas. No puede cazar aves acuáticas, agachadizas ni gallaretas con cebos. Tampoco puede cazar en una zona en la que de manera razonable debería saber que hay o se han utilizado cebos.

Se considera que un área seguirá siendo una zona cebada durante los 10 días posteriores al retiro completo de todo el cebo.

No puede capturar aves acuáticas o gallaretas en tierras o zonas en las que se hayan distribuido o esparcido granos u otros alimentos como resultado de la manipulación de un cultivo agrícola o cualquier producto comestible en la tierra donde se cultiva. Sin embargo, está permitido cazar agachadizas en estas zonas.

No hay nada en esta guía que le prohíba capturar aves acuáticas o gallaretas en terrenos donde queden cultivos o alimentos como resultado de prácticas agrícolas normales.

Además, puede capturar aves acuáticas, agachadizas y gallaretas en los siguientes terrenos o áreas, siempre que no sean consideradas como zonas cebadas:

- Cultivos en pie o cultivos anegados en pie (incluidos los acuáticos); vegetación natural en pie, anegada o manipulada; tierras de cultivo cosechadas anegadas; o terrenos o zonas donde se hayan esparcido semillas o granos como resultado de una plantación agrícola normal, una cosecha, una manipulación posterior a la cosecha (por ejemplo, un agricultor que trabaja la tierras una vez terminada la cosecha) o como práctica habitual de estabilización de suelos (por ejemplo, un agricultor que planta un cultivo de cobertura para proteger el suelo durante el invierno).
- Desde un puesto de caza u otro lugar de ocultamiento camuflado con vegetación natural.
- Desde un puesto de caza u otro lugar de ocultamiento camuflado con vegetación de cultivos agrícolas, siempre y cuando ese camuflaje no dé lugar a la exposición, al depósito, a la distribución o al esparcimiento de granos u otros alimentos.
- Cultivos agrícolas en pie o anegados en pie en los que los granos estén involuntariamente esparcidos solo como resultado del ingreso o la salida de un cazador de una zona de caza, la colocación de señuelos o la recuperación de aves derribadas.

Cetrería

Norma Administrativa de Utah R657-9-32

Si le interesa cazar aves acuáticas o gallaretas con un halcón, debe obtener una licencia de caza o una licencia combinada, un número del HIP, un sello federal para aves migratorias de caza y un certificado de registro de cetrería (COR).

Las zonas abiertas y los límites de bolsa y posesión para la cetrería se indican en la página 33.

El horario legal de cetrería para la caza de aves acuáticas es desde 30 minutos antes del amanecer y hasta el atardecer oficiales.

Zonas de descanso

Norma Administrativa de Utah R657-9-30

A menos que cuente con el permiso previo de la División, solo puede acceder y utilizar las áreas estatales de manejo de aves acuáticas (WMA) durante la temporada de caza o para realizar otras actividades indicadas como abiertas en las WMA. Mientras se encuentre en una WMA, no puede participar en actividades que estén prohibidas en dicha área.

Además de las normas anteriores, la División ha establecido algunas partes de las WMA como zonas de descanso para la vida silvestre. Estas zonas están cerradas al público y está prohibido cualquier tipo de entrada ilegal. Los siguientes lugares están designados como zonas de descanso:

- WMA de Clear Lake: zona conocida como Spring Lake
- WMA de Desert Lake: zona conocida como Desert Lake
- WMA de Farmington Bay: zona que se encuentra en el cuarto noroeste de la unidad 1
- WMA de Ogden Bay: zona conocida como el norte de Bachman
- WMA en terrenos de tiro público: zona que se encuentra sobre el dique Hull Lake Diversion Dike y adyacente a él, conocido como Duck Lake
- WMA de Salt Creek: zona conocida como Rest Lake

Para obtener mapas de las zonas de descanso, diríjase a las oficinas de la División o visite *wildlife.utah.gov/waterfowl*.

Zonas donde está prohibido disparar

Norma Administrativa de Utah R657-9-30

La División designó ciertas partes del estado como zonas donde está prohibido disparar. En estas zonas, se prohíbe disparar armas con fines de caza. Las zonas donde está prohibido disparar permanecen abiertas al público para realizar otras actividades legales.

Los siguientes lugares están designados como zonas donde está prohibido disparar:

- Toda la isla Antilope: esto incluye las zonas situadas a menos de 183 m (600 ft) de la línea vegetativa del terreno o cualquier otra marca claramente definida de la línea de agua alta.
- Calzada de la isla Antilope: dentro de los 183 m (600 ft) de los lados norte y sur de la línea central de la calzada.
- WMA de Brown's Park: dentro de los 183 m (600 ft) de todas las estructuras.
- WMA de Farmington Bay: a menos de 183 m (600 ft) de las oficinas centrales, de los diques y carreteras accesibles para vehículos motorizados, dentro de la zona designada como Hasenyager Nature Preserve y en el área de amortiguación de 91.5 m (100 yd) alrededor de la zona de descanso.
- WMA de Ogden Bay: a menos de 183 m (600 ft) de la zona de la oficina central.
- Embalse de Gunnison Bend: debajo de la marca de agua alta del embalse y su flujo de entrada, río arriba hasta el puente Southerland (condado de Millard).

Zonas de amortiguamiento del WMA de Farmington Bay

Los cazadores deben tener en cuenta que hay zonas de amortiguación de 45.7 m (150 ft) donde está prohibida la caza y la entrada no autorizada en varias partes del área de manejo de aves acuáticas de Farmington Bay. Consulte el Planificador de cacerías (*hunt.utah.gov*) para obtener más información antes de salir al campo y preste atención a toda la señalización en la zona durante la caza.

- Dentro de los límites de todos los parques estatales de Utah, excepto aquellos designados como abiertos mediante la señalización adecuada (consulte la *Norma Administrativa de Utah R651-614-4*).
- Dentro de un radio de 536 m (0.3 mi) de Great Salt Lake Marina
- Todas las propiedades dentro de los límites del Aeropuerto Internacional de Salt Lake.
- Todas las propiedades ubicadas dentro de los límites de los refugios federales de aves migratorias, a menos que el Gobierno federal autorice específicamente la caza de aves acuáticas.

Entrada ilegal en propiedad privada

Código de Utah §§ 23A-5-317 y 23A-5-310

Mientras capture animales silvestres o participe en actividades relacionadas con la vida silvestre, no podrá ingresar o permanecer (sin permiso) en terrenos de propiedad privada que se encuentren en las siguientes condiciones:

- Cultivados
- Señalizados correctamente
- Cercados o vallados de manera que impida la entrada de intrusos

Además, no puede realizar lo siguiente:

- Ingresar o permanecer en un terreno privado cuando el propietario o una persona que actúe en su nombre le haya ordenado que no lo haga.
- Obstruir cualquier entrada a una propiedad privada o salida de ella.

“Terreno cultivado” es el terreno fácilmente identificable como terreno cuya tierra se afloja o se rompe para el cultivo, terreno utilizado para el cultivo o pastizal regado artificialmente.

“Permiso” se refiere a la autorización documentada del propietario o la persona a cargo para ingresar a terrenos privados cultivados o señalizados correctamente. El permiso debe incluir todos los siguientes detalles:

- La firma del propietario o la persona a cargo.
- El nombre de la persona a la que se concede el permiso.
- Las fechas adecuadas.
- Una descripción general del terreno.

“Señalizado correctamente” significa que las señales de prohibición de entrada ilegal (o la pintura de color amarillo brillante, naranja brillante o fluorescente) están claramente expuestas en todas

las esquinas, en los arroyos de pesca que cruzan los límites de la propiedad y en las carreteras, puertas y derechos de paso que ingresan en el terreno. O bien, se exhiben de forma visible para una persona que se encuentre en la zona.

No puede señalizar una propiedad privada de la que no sea dueño o que no controle legalmente ni terrenos abiertos al público, tal y como establece el *Código de Utah § 23A-6-402*. Además, es ilegal capturar vida silvestre protegida o sus partes mientras se entra ilegalmente en una propiedad privada, ya que se infringe el *Código de Utah § 23A-5-317*.

Usted es culpable de un delito menor de clase B si infringe cualquier disposición descrita en esta sección. Sus privilegios de licencia, etiqueta o permiso también pueden suspenderse.

Posesión y transporte

Una vez que capture un ave migratoria de caza, hay varias normas que se aplican al uso de la presa capturada.

Durante el cierre de la temporada

50 CFR 20.32 y Norma Administrativa de Utah R657-9-17

No puede poseer aves migratorias de caza recién capturadas durante el cierre de la temporada de caza.

Aves vivas

50 CFR 20.38 y Norma Administrativa de Utah R657-4, R657-9-18

No se permite poseer o transportar aves migratorias de caza vivas. Debe sacrificar de inmediato cualquier ave migratoria de caza que hiera e incluirla en su límite de bolsa.

La licencia de caza no autoriza a poseer aves migratorias de caza vivas.

Desperdicio de aves migratorias de caza

50 CFR 20.25, Código de Utah § 23A-5-314 y Norma Administrativa de Utah R657-9-19

No debe desperdiciar ningún ave migratoria de caza ni permitir que se desperdicie o se eche a perder. (Desperdiciar significa abandonar aves migratorias de caza o permitir que se echen a perder o se utilicen de un modo que normalmente no está asociado a su uso beneficioso. Por ejemplo, utilizar la carne como fertilizante o como cebo para trampas no se considera un uso beneficioso).

Proteja a su perro de caza de las HAB

A pesar de algunas creencias erróneas que sostienen que las floraciones de algas nocivas (HAB) solo ocurren en verano, lo cierto es que pueden persistir durante el otoño y el invierno. Por eso, no dejan de representar una amenaza potencial para los seres humanos y los animales domésticos, en especial los perros.

Importante: Antes de salir al campo, visite habs.utah.gov para saber si hay información sobre la presencia de HAB en la zona que piensa cazar. Tenga en cuenta que el control activo de las HAB finaliza en octubre, aunque es posible que estén presentes en zonas recreativas.

¿Qué son las HAB y cómo puedo identificar las zonas afectadas?

Las floraciones se forman cuando las cianobacterias naturales, también conocidas como algas verdes azuladas, se multiplican hasta alcanzar densidades elevadas y generan la decoloración visible del agua, espuma de charca y esteras. Las floraciones de algas nocivas pueden tener la apariencia de una sopa de arvejas, pintura derramada, recortes de césped o agua con tonalidades verdes o verde azuladas.

Las cianobacterias pueden producir varios tipos de toxinas que pueden afectar al hígado, al sistema nervioso y al tejido cutáneo. Si sospecha que hay una floración de algas nocivas,

manténgase lejos del lugar y evite estar en contacto con el agua o la espuma de charca.

Proteja a su perro

Además, los cazadores deben mantener alejados a sus perros si sospechan de la presencia de floraciones de algas nocivas, ya que se demostró que las toxinas son mortales para los animales domésticos. Los perros pueden exponerse a las toxinas si entran en contacto con agua contaminada con cianobacterias o toxinas, si tragan agua o se lamen el pelaje o pelo mojado. Incluso las alfombras secas pueden contener cianobacterias nocivas.

Si sospecha que su mascota ha estado expuesta a floraciones de algas nocivas, solicite atención veterinaria de inmediato. Aún con atención veterinaria adecuada, la mayoría de las exposiciones son mortales. La prevención es la mejor forma de proteger a su mascota.

Prepare la caza capturada

Antes de consumir pescados o animales silvestres capturados en una zona con presencia de HAB, asegúrese de lavar bien las aves acuáticas y el pescado con agua limpia y deseche todas las vísceras.

Informe las HAB

Puede informar a la DWQ sobre cualquier sospecha de floraciones de algas nocivas llamando al 801-536-4123. Encontrará más información sobre las floraciones de algas nocivas en habs.utah.gov.

Además, no puede matar ni mutilar ningún ave migratoria de caza sin esforzarse de manera razonable por recuperarla de inmediato. Debe sacrificar de inmediato cualquier ave migratoria de caza que hiera e incluirla en su límite de bolsa.

Finalización de la posesión

50 CFR 20.39 y Norma Administrativa de Utah R657-9-20

Las aves que capturó ya no estarán en su posesión una vez que las entregue a un tercero como regalo o una vez que las lleve a una instalación de conservación de aves migratorias (es decir, un lugar donde se limpian y se preparan para su consumo) o las envíe a otra persona a través de una oficina de correos o un servicio de transporte común.

Requisitos de etiquetado

50 CFR 20.36 y Norma Administrativa de Utah R657-9-21

Debe etiquetar las aves si las deja bajo la custodia de otra persona para su recolección, limpieza, procesamiento, envío, transporte o almacenamiento, incluido el almacenamiento temporal, o en un lugar para que le realicen servicios de taxidermia. Debe firmar la etiqueta, que deberá incluir su dirección y el número de licencia de caza de Utah, la cantidad total de aves y la especie capturada y la fecha en la que se cazaron.

Las aves migratorias de caza capturadas no se considerarán en almacenamiento o almacenamiento temporal mientras las transporte; por lo tanto, no necesitarán tener una etiqueta en ese momento.

Recordatorio: Existen normas específicas para el etiquetado de los cisnes de tundra. Para obtener más detalles, consulte la página 16.

Entrega de las aves a otra persona

50 CFR 20.40, Código de Utah § 23A-1-205 y Norma Administrativa de Utah R657-9-22

Puede entregar a otra persona las aves acuáticas que capture, pero recuerde lo siguiente:

- Si entrega aves a otra persona en cualquier lugar, debe etiquetarlas. La etiqueta debe incluir su dirección y número de licencia de caza de Utah, la cantidad total y las especies de aves que dona, la fecha de caza y la fecha de la donación. Además, debe firmar la etiqueta.
- Si acepta aves de otro cazador, dichas presas pasan a formar parte de su límite de posesión. Por ejemplo, si tiene 15 patos en el congelador de su hogar y acepta 6 patos de otro cazador, tendrá 21 patos en su posesión. Esa es la cantidad máxima de patos que puede tener en su posesión en Utah. Deberá comer algunos de esos patos antes de poder cazar y capturar más.

Custodia de aves de otra persona

50 CFR 20.37 y Norma Administrativa de Utah R657-9-23

No debe recibir o tener bajo su custodia aves migratorias de caza que pertenezcan a otra persona, a menos que se hallan etiquetado como se indica en la sección anterior *Finalización de la posesión*.

Requisito de identificación de especies

50 CFR 20.43 y Norma Administrativa de Utah R657-9-24

No debe transportar aves migratorias de caza dentro de Estados Unidos, a menos que conserve la cabeza o un ala completamente emplumada unida a la carne durante el transporte a su domicilio o a una instalación de conservación de aves migratorias (es decir, un lugar donde se limpian y se preparan para su consumo).

Marcado de paquetes o contenedores

50 CFR 20.44 y Norma Administrativa de Utah R657-9-25

No puede transportar aves migratorias de caza mediante el servicio postal o un transporte común, a menos que en el exterior del paquete o contenedor estén claramente indicados todos los siguientes elementos:

- Su nombre y dirección
- Nombre y dirección del destinatario
- Cantidad y especies de aves que contiene el paquete

Todos los paquetes de aves migratorias de caza que se envíen dentro de Utah o desde allí deben incluir un permiso de envío de Utah. Los permisos de envío están disponibles en la División.

Instalaciones de conservación de aves migratorias

50 CFR 20.82 y 20.83 Norma Administrativa de Utah R657-9-26

Ninguna instalación de conservación de aves migratorias (consulte la definición en la página 57) recibirá o tendrá bajo su custodia cualquier ave migratoria de caza, a menos que cuente con registros precisos que permitan identificar a la persona que envió cada una y que muestren toda la información que se indica a continuación:

- la cantidad de cada especie,
- el lugar donde se capturaron,
- la fecha en que se recibieron las aves,
- el nombre y la dirección de la persona que entregó las aves,
- la fecha en la que se deshizo de las aves,
- el nombre y la dirección de la persona a quien se entregaron las aves.

Además, las instalaciones de conservación de aves migratorias no pueden destruir ningún registro que deban conservar durante un periodo de un año a partir de la última entrada registrada, según lo dispuesto en esta sección.

Según lo requerido en esta sección, no es necesario llevar registros en los clubes de caza que no procesan completamente las aves migratorias quitándoles la cabeza y las alas.

Ninguna instalación de conservación de aves migratorias puede negar el acceso a las personas autorizadas para hacer cumplir esta normativa a sus instalaciones en cualquier horario razonable con el fin de inspeccionar los registros y los establecimientos en los que se llevan a cabo las operaciones de procesamiento de aves.

Procesamiento y taxidermia de vida silvestre protegida

Código de Utah § 23A-4-709 y Norma Administrativa de Utah R657-5-17

Novedades de este año: Un carnicero o propietario/empleado de una cámara frigorífica o una planta de almacenamiento no puede recibir el cadáver de animales silvestres protegidos, a menos que la presa esté etiquetada correctamente o haya un comprobante válido de donación. Los taxidermistas deben conservar registros de todas las piezas de animales silvestres protegidos recibidas, incluida la fecha de recepción y la documentación de la licencia o permiso de caza asociado, durante al menos tres años.

Importación

Para obtener información sobre la importación de aves migratorias de caza que haya capturado en otro país, consulte *50 CFR 20.61 y 20.62*, y la *Norma Administrativa de Utah R657-9-27* en wildlife.utah.gov/rules.

Límites de bolsa

50 CFR 20.11 y 20.24 y Norma Administrativa de Utah R657-9-29

Los límites de bolsa y posesión federales se aplican a la caza de aves migratorias, independientemente del número de estados o provincias en los que haya cazado durante el viaje. Por ejemplo, si caza patos en dos estados, la cantidad total de patos que capture en un día no puede superar un único límite de bolsa y posesión federal. (Por ejemplo, si el límite de bolsa federal es de 7 patos, y captura 5 ejemplares en un estado y, luego, viaja a otro y caza el mismo día, solo podrá capturar 2 patos en el segundo estado).

Puntos de control y contactos de oficiales

Código de Utah §§ 23A-5-207 y 77-23-104

Con el fin de ayudar a la División a cumplir con su responsabilidad como fideicomisario y custodio de la vida silvestre de Utah, los oficiales de conservación y biólogos de la División supervisan la captura y posesión de aves acuáticas y los permisos obligatorios, armas de fuego y equipos necesarios utilizados para la caza. Es de esperar que se encuentre con agentes de conservación y biólogos controlando a los cazadores en los humedales y en los puestos de control.

Si un agente de conservación se pone en contacto con usted, debe entregarle los elementos que solicite, incluidas las licencias y los permisos obligatorios para cazar, los dispositivos utilizados en la caza y las aves que haya capturado. Estos contactos permiten a la División recopilar información valiosa sobre las poblaciones de aves acuáticas de Utah.

Reglamentos especiales para refugios de vida silvestre nacionales

Norma Administrativa de Utah R657-9-30

El Sistema de Refugios de Vida Silvestre Nacional del Servicio de Pesca y Fauna de los EE. UU. incluye más de 500 refugios en toda la nación y los territorios de Estados Unidos. Tres de esos refugios (río Bear, Fish Springs y Ouray) se encuentran en Utah, y en todos ellos se aplican los siguientes reglamentos.

- Los reglamentos estatales y federales vigentes se aplican a las fechas de temporada, a los horarios de disparo y a los límites de bolsa y posesión.
- Los cazadores solo pueden poseer y utilizar municiones no tóxicas autorizadas mientras estén en el campo.
- Los cazadores no pueden ingresar en zonas cerradas para recuperar aves. Por lo tanto, asegúrese de que haya un espacio suficiente entre el límite de la zona cerrada y el lugar donde esté cazando para poder recuperar las aves.
- No está permitido acampar en los refugios.
- Entre las actividades prohibidas se incluyen cortar y recolectar madera, tirar basura, molestar o remover plantas u objetos naturales y retirar artefactos de la antigüedad. Los cartuchos y las cajas de munición son basura. No recoger la basura en la medida de lo razonable puede dar lugar a una citación.

Los mapas de los tres refugios están disponibles en línea en wildlife.utah.gov/waterfowl.

A continuación, se ofrece información específica y los reglamentos de cada uno de los refugios federales de Utah:

Río Bear

50 CFR 32.64

- El refugio estará abierto para la caza juvenil de aves acuáticas el 21 de septiembre de 2024.
- El mapa del refugio está disponible en línea en wildlife.utah.gov/waterfowl.
- Los cazadores no deben disparar ni cazar a menos de 91.5 m (100 yd) de las carreteras del refugio abiertas para la circulación de vehículos.
- Los cazadores no deben entrar en las unidades de caza (de reconocimiento) antes del día de apertura.
- Los cazadores no deben utilizar pozos ni puestos de caza permanentes. Se permite construir un puesto de caza temporal con materiales naturales, pero no se prohíbe hacerlo antes del día de apertura.
- Los hidrodeslizadores solo están permitidos en las zonas abiertas indicadas de las unidades 6, 7, 8, 9, 10 y los bloques C.
- No se permiten vehículos todoterreno en el refugio.
- Los cazadores pueden ingresar al refugio dos horas antes del amanecer y deben salir dos horas después del atardecer legales.
- El refugio prohíbe dejar señuelos, botes, vehículos y otros objetos personales en el refugio durante la noche.
- Los cazadores solo pueden estacionar en las zonas de estacionamiento designadas.
- Las personas que posean, transporten o porten armas de fuego en el refugio deberán cumplir todas las disposiciones de la ley estatal y local. Las armas de fuego solo pueden dispararse según los reglamentos del refugio (50 CFR 27.42 y 50 CFR 32.64).
- No se permite la caza con arco en el refugio.
- No está permitida la caza de depredadores ni de agachadizas en el refugio.
- En el refugio no se permiten las actividades comerciales relacionadas con los servicios de guía y equipamiento.
- Todos los cazadores que ingresen, utilicen u ocupen el refugio para la caza de aves acuáticas deben cumplir con todos los términos y condiciones que se indican en el sitio web del refugio.

Recordatorio: Puede registrar el cisne para su identificación en la oficina del Refugio de Aves Migratorias del río Bear los **viernes y sábados solo** durante la temporada de caza de 2024.

Para obtener más información, llame al administrador del refugio al 435-723-5887 o visite bit.ly/fws_brmb.

Fish Springs

50 CFR 32.64

- El refugio estará abierto para la caza juvenil de aves acuáticas el 28 de septiembre de 2024.
- El mapa del refugio está disponible en línea en wildlife.utah.gov/waterfowl.
- En el Refugio Nacional de Vida Silvestre (NWR) de Fish Springs, el programa de caza se amplió con el fin de incluir más especies de aves migratorias y nuevas zonas para la captura de animales de montaña y la caza mayor. Para obtener más información, visite el sitio web en bit.ly/fws_fsnwr.
- Los cazadores pueden construir puestos de caza no permanentes, pero deben retirar aquellos que estén hechos con materiales que no sean vegetación al final del día de caza.
- El refugio cuenta con una zona especial con puestos de caza para personas con discapacidades. El refugio prohíbe la entrada por cualquier motivo a todas las personas que no estén registradas para utilizar la zona.
- El refugio permite el uso de embarcaciones pequeñas, de 4.5 m (15 ft) o menos, pero prohíbe utilizar motores de gasolina y aerobotes.
- Los cazadores pueden ingresar al refugio dos horas antes del amanecer y deben salir 1.5 horas después de él. Los cazadores no pueden dejar señuelos, botes, vehículos u otros objetos personales en el refugio durante la noche.

Todos los cazadores que ingresen, utilicen u ocupen el refugio para la caza de aves acuáticas deben cumplir con todos los términos y condiciones que se indican en el sitio web del refugio.

Para obtener más información, llame al administrador del refugio al 435-693-3122 o visite bit.ly/fws_fsnwr.

Enfermedades aviarias en Utah

El cólera aviar y el botulismo aviar son las enfermedades principales que afectan a las poblaciones de aves silvestres. Ninguna de dichas enfermedades suele afectar a los humanos. La gripe aviar de baja patogenicidad también es común en las aves acuáticas silvestres y no suele provocar enfermedades en las aves silvestres.

Aunque en el pasado el virus de la gripe aviar de alta patogenicidad ha sido poco común en las aves acuáticas de Utah, en los últimos años ha habido brotes más generalizados en varios condados. Hasta ahora, las cepas infecciosas para los humanos son muy poco comunes.

Reporte las aves muertas: si encuentra un grupo de cinco o más aves acuáticas o costeras muertas (o cualquier carroñero o ave de presa muerto), reporte tanto a los animales como su ubicación exacta a la oficina de la DWR más cercana. No toque ni recoja a las aves bajo ninguna circunstancia.

Puede tomar precauciones simples y así reducir de manera considerable el riesgo de contraer

cualquier enfermedad de la vida silvestre:

- No capture ningún ave que parezca enferma y no recoja aves enfermas o muertas que no haya disparado.
- No manipule ni coma aves enfermas.
- No permita que los perros u otras mascotas toquen o coman aves enfermas o muertas.
- Mantenga a sus aves de caza frescas, limpias y secas.
- Use guantes de hule o de látex descartables cuando manipule y limpie a sus aves.
- Luego de limpiar a las aves, además de lavar sus manos con agua y jabón, limpie y desinfecte de manera exhaustiva con una solución de lejía de 10 % todo cuchillo, equipo, bota y superficie que pueda haber estado en contacto con las aves.
- Todas las aves deben cocinarse de manera exhaustiva, es decir, la temperatura interna debe alcanzar los 73 °C (165 °F).
- No coma, beba o fume mientras manipula a sus aves.

Visite wildlife.utah.gov/diseases para obtener más información sobre las enfermedades aviarias.

Ouray

50 CFR 32.64

- El refugio estará abierto para la caza juvenil de aves acuáticas el 21 de septiembre de 2024.
- El mapa del refugio está disponible en línea en wildlife.utah.gov/waterfowl.
- Leota Bottom es la única zona del refugio abierta para la caza de patos, gansos y gallaretas.
- Solo se permite el acceso a Leota Bottom a pie, en bicicleta, canoa, bote de remos o embarcaciones con motores eléctricos. No se permiten embarcaciones con motor de gasolina.
- Las personas que posean, transporten o porten armas de fuego en el refugio deberán cumplir todas las disposiciones de la ley estatal y local. Las armas de fuego solo pueden dispararse según los reglamentos del refugio (50 CFR 27.42 y 50 CFR 32.64).
- No se permite la caza de agachadizas ni cisnes de tundra en el refugio.

- No se permite el uso de pozos ni puestos de caza permanentes. Se permite construir un puesto de caza temporal con materiales naturales, pero no se prohíbe hacerlo antes del día de apertura.
- Todos los cazadores que ingresen, utilicen u ocupen el refugio para la caza de aves acuáticas deben cumplir con todos los términos y condiciones que se indican en el sitio web del refugio.
- Para obtener más información, llame al administrador del refugio al 435-545-2522 o visite bit.ly/fws_onwr.

FECHAS DE TEMPORADA Y LÍMITES DE BOLSA Y POSESIÓN

Norma Administrativa de Utah R657-9-29

Patos, serretas, gallaretas y porrón bastardo

Fechas de caza en la zona norte: 21 de septiembre de 2024 (para la caza juvenil de aves acuáticas) y del 5 de octubre de 2024 al 18 de enero de 2025 en toda la zona norte (excepto para el porrón bastardo, que se puede cazar del 5 de octubre al 29 de diciembre de 2024). Para ver la lista de condados de la zona norte, consulte la página 58.

Fechas de caza en la zona sur: 28 de septiembre de 2024 (para la caza juvenil de aves acuáticas) y del 12 de octubre de 2024 al 25 de enero de 2025 en toda la zona sur (excepto para el porrón bastardo, que se puede cazar del 1 de noviembre de 2024 al 25 de enero de 2025). Para ver la lista de condados de la zona sur, consulte la página 59.

Límites de bolsa y posesión:

- Patos, serretas y porrones bastardos: el límite diario de bolsa es de 7 aves (excepto un máximo

- de 2 porrones coacoxtles, 2 hembras de pato azulón, 1 pato rabudo, 2 porrones de cabeza roja, 2 patos joyuyos y 2 porrones bastardos). El límite de posesión es tres veces el límite diario de bolsa.
- Gallaretas: 25 por día o 75 en posesión

Gansos

Fechas de la temporada de gansos oscuros (barnadas de Hutchins, gansos de Canadá o barnadas carinegras)

Zona este de Box Elder para la caza de gansos: 21 de septiembre de 2024 (para la caza juvenil de aves acuáticas) y del 5 de octubre de 2024 al 18 de enero de 2025

Zona norte para la caza de gansos: 21 de septiembre de 2024 (para la caza juvenil de aves acuáticas), del 5 al 12 de octubre de 2024 y del 26 de octubre de 2024 al 31 de enero de 2025

Zona sur para la caza de gansos: 28 de septiembre de 2024 (para la caza juvenil de aves acuáticas) y del 12 de octubre de 2024 al 25 de enero de 2025

Zona Wasatch Front para la caza de gansos: 21 de septiembre de 2024 (para la caza juvenil de aves acuáticas), del 5 al 12 de octubre de 2024 y del 11 de noviembre de 2024 al 15 de febrero de 2025

Fechas de temporada de gansos caretos

Zona este de Box Elder para la caza de gansos: 21 de septiembre de 2024 (para la caza juvenil de aves acuáticas) y del 5 de octubre de 2024 al 18 de enero de 2025

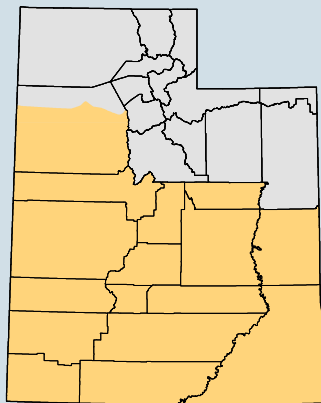
Zona norte para la caza de gansos: 21 de septiembre de 2024 (para la caza juvenil de aves acuáticas), del 5 al 12 de octubre de 2024 y del 26 de octubre de 2024 al 31 de enero de 2025

Zona sur para la caza de gansos: 28 de septiembre de 2024 (para la caza juvenil de aves acuáticas) y del 12 de octubre de 2024 al 25 de enero de 2025

Zona Wasatch Front para la caza de gansos: 21 de septiembre de 2024 (para la caza juvenil de aves acuáticas), del 5 al 12 de octubre de 2024 y del 11 de noviembre de 2024 al 15 de febrero de 2025

Zona para la caza de patos

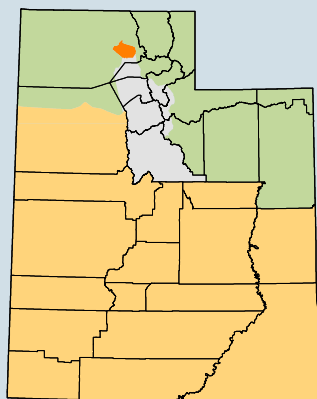
Para obtener mapas y descripciones de los límites, visite hunt.utah.gov.



- Zona norte
- Zona sur

Zonas de caza de gansos

Para obtener mapas y descripciones de los límites de las cuatro zonas de caza de gansos, visite hunt.utah.gov.



- Zona este de Box Elder para la caza de gansos
- Zona norte para la caza de gansos
- Zona sur para la caza de gansos
- Zona Wasatch para la caza de gansos

Fechas de temporada para gansos claros (gansos nivales, azules o de Ross)

Zonas de caza de gansos en Box Elder este, norte y en Wasatch Front: 15 de oct.-22 de dic. de 2024 y 1 de febr.-10 de mzo. de 2025

Zona sur para la caza de gansos: 25 de oct.-15 de dic. de 2024 y 15 de en.-10 de mzo. de 2025

Notas: Los refugios nacionales de vida silvestre del río Bear, Fish Springs y Ouray y las áreas de manejo de aves acuáticas de Brown's Park, Desert Lake, Farmington Bay, Harold S. Crane, Howard Slough, Locomotive Springs, Ogden Bay, terrenos de tiro públicos y Salt Creek se cerrarán a la caza de ganso claro durante la temporada. La fecha de cierre será el último día de la caza de gansos oscuros dentro de sus respectivas zonas. Puede encontrar los mapas de las WMA y los refugios nacionales de vida silvestre de Utah en wildlife.utah.gov/waterfowl. El condado de Millard estará cerrado para la caza de gansos claros desde el 15 al 28 de febrero de 2025.

Límites de las zonas para la caza de gansos:

consulte el mapa de las zonas para la zona de gansos

Límites de bolsa y posesión:

- Gansos oscuros (barnaclas de Hutchins, gansos de Canadá o barnaclas carinegras): 5 por día, 15 en posesión
- Gansos caretos: 6 por día, 18 en posesión
- Gansos claros (gansos nivales, azules o de Ross): 20 por día, 60 en posesión

Cetrería

Fechas: las fechas de temporada que se aplican a los cazadores tradicionales de aves acuáticas son las mismas para los cetreros. (Consulte las fechas indicadas en la página 7 para la caza de agachadizas, patos, serretas, gansos, gallaretas y porrón bastardo).

Límites de bolsa y posesión de agachadizas, patos, serretas, gansos, gallaretas y porrón bastardo: el límite diario de bolsa para cetreros es de 3 aves. El límite de posesión es de 9 aves (solas o combinadas).

Importante: durante las cacerías para jóvenes de aves acuáticas, solo podrán cazar los cetreros que tengan 17 años o menos el 31 de julio de 2024.

Gallinetas

Temporada cerrada.

Agachadiza

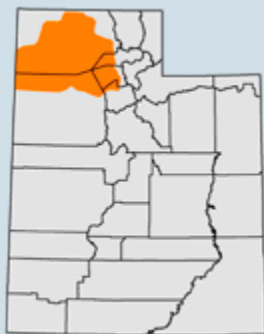
Fechas de caza en la zona norte: 5 de oct. de 2024-18 de en. de 2025

Fechas de caza en la zona sur: 12 de oct. de 2024-25 de en. de 2025

Límites de bolsa y posesión: el límite de bolsa diario es de 8 aves y el límite de posesión es de 24.

Zona de caza de cisnes de tundra

Para obtener mapas y descripciones de los límites, visite hunt.utah.gov.



Zona de caza de cisnes de tundra **Prohibido cazar**

Cisnes de tundra (solo para los titulares de permiso para la caza de cisnes de tundra)

Fechas de solicitud: utilice el número de caza **TS1000** para solicitar un permiso para cazar cisnes de tundra del 3 al 17 de julio de 2024.

Recuerde: Debe realizar un curso obligatorio de orientación sobre cisnes **cada año** para obtener un permiso para cazar cisne de tundra. Consulte la página 12 o visite wildlife.utah.gov/waterfowl para obtener más información sobre este requisito.

Recordatorio: Los jóvenes con permisos para cazar cisnes de tundra podrán hacerlo durante la caza juvenil de aves acuáticas en la zona norte, que se realizará el 21 de septiembre de 2024. La temporada general de caza de cisnes de tundra se extiende del 5 de octubre al 8 de diciembre de 2024, a menos que el programa de control de la División indique que se capturaron 20 cisnes

trompeteros (es decir, que se alcanzó el límite establecido por el Gobierno federal para cerrar la caza). Si se capturan 20 o más cisnes trompeteros, la temporada se cerrará de inmediato y la División lo notificará a todos los titulares de los permisos. (Consulte la página 36 para obtener más información sobre la identificación de cisnes).

Importante: La División confiscará los cisnes trompeteros capturados intencional o accidentalmente y podría aplicar sanciones penales. Los cazadores que capturen un cisne trompetero aún tendrán un periodo de espera antes de poder solicitar otro permiso para cazar cisnes de tundra. Dicho periodo es de tres años para los jóvenes y cinco años para los adultos.

Requisito de permiso: debe tener un permiso para cazar cisnes de tundra válido. El titular de dicho permiso puede capturar y poseer solo un cisne de tundra durante la temporada de 2024.

Límite de caza de cisnes de tundra: consulte un mapa de los límites a la izquierda o un mapa detallado en línea en hunt.utah.gov.

Cetrería: Se aplicarán todos los requisitos de permisos, fechas de temporada y otros reglamentos relativos al cisne de tundra.

Mapas disponibles en línea

¿Busca mapas y descripciones de los límites de las zonas de caza de patos, gansos y cisnes de tundra de Utah? Las encontrará en línea en hunt.utah.gov.

Los mapas de las áreas de manejo de aves acuáticas y refugios nacionales de vida silvestre de Utah están disponibles en wildlife.utah.gov/maps.

CAZA JUVENIL DE AVES ACUÁTICAS DE UTAH

Norma Administrativa de Utah R657-9-29

Este año, en Utah se volverán a llevar a cabo dos jornadas de caza juvenil de aves acuáticas. La primera se realizará el 21 de septiembre de 2024 en la zona norte del estado, y la segunda el 28 de septiembre de 2024 en la zona sur.

Recordatorio: Los jóvenes que obtuvieron permisos para cazar cisnes de tundra en el sorteo pueden cazar cisnes durante la caza juvenil en la zona norte. Los jóvenes que no tengan los permisos para cazar cisnes de tundra **no** podrán cazar cisnes.

Requisitos de edad

Cualquier persona que tenga 17 años o menos el 31 de julio de 2024 puede participar en las cacerías. Además, debe tener una licencia de caza de Utah, una licencia combinada o una licencia de tres días de caza menor para no residentes y un número de registro del HIP. Si tiene 16 años o más, debe tener un sello federal de caza y conservación de aves migratorias vigente, también conocido como sello para patos. Para obtener más información sobre el cumplimiento de estos requisitos, consulte la página 10.

Los cetreros no pueden participar en esta cacería, a menos que cumplan los requisitos de edad.

Los adultos deben acompañar a los cazadores jóvenes. Consulte la página 9 de esta guía para obtener más información sobre los requisitos que deben cumplir los adultos para acompañar a un joven en el campo.

Horarios de disparo y límites de bolsa

El horario de disparo para la caza juvenil de aves acuáticas es desde 30 minutos antes del amanecer hasta el atardecer. Esto significa que el 21 de septiembre los jóvenes en la zona norte pueden cazar desde las 6:45 a. m. hasta las 7:25 p. m. El 28 de septiembre, los jóvenes en la zona sur pueden cazar desde las 6:52 a. m. hasta las 7:13 p. m.

Importante: Si piensa cazar en los refugios nacionales de vida silvestre de Utah durante la caza juvenil de aves acuáticas, tenga en cuenta que el río Bear y Ouray se encuentran en la zona norte (21 de septiembre) y Fish Springs en la zona sur (28 de septiembre). Para obtener más detalles, consulte de la página 30 a la 31.

Los límites de bolsa para la caza juvenil de aves acuáticas son los siguientes:

- Patos, serretas y porrón bastardo: 7 aves (excepto un máximo de 2 porrones coacoxties, 2 hembras de pato azulón, 1 pato rabudo, 2 porrones de cabeza roja, 2 patos joyuyos y 2 porrones bastardos).
- Gallaretas: 25 aves.
- Gansos oscuros (barnaclas de Hutchins, gansos de Canadá o barnaclas carinegras): 5 aves.
- Gansos caretos: 6 aves.
- Cisnes de tundra: 1 ave (**es obligatorio el permiso para cazar cisnes de tundra**; consulte hunt.utah.gov para conocer los límites de caza de cisnes).

Cerradas para la caza juvenil

Los jóvenes no pueden cazar las siguientes especies durante la caza juvenil:

- Ningún ganso claro (gansos nivales, azules o de Ross)
- Agachadiza

¿Capturó un ave anillada?

Si capturó un ave anillada, le recomendamos que lo informe voluntariamente en reportband.gov.

Cuando envíe un informe, recibirá información sobre cuándo y dónde se anilló el ave originalmente. Asimismo, se informará a la persona que anilló el ave sobre la captura y dónde ocurrió.

Al participar en este programa, está ayudando a los investigadores a comprender más sobre las poblaciones de aves acuáticas y sus patrones de migración.

Visite j.mp/waterfowl_bands para obtener información detallada sobre todas las aves acuáticas anilladas en Utah desde 1912.

IDENTIFIQUE AL CISNE ANTES DE DISPARARLE

La caza de cisnes de tundra en Utah se cerró antes de tiempo varios años seguidos debido a que se mataron muchos cisnes trompeteros.

Solo nueve estados ofrecen la posibilidad de cazar cisnes, y Utah es uno de ellos. Lamentablemente, la caza de cisnes tuvo que cerrarse antes de tiempo (**cuatro años seguidos**) porque los cazadores mataban 20 cisnes trompeteros cada temporada. Ese es el límite federal de captura de cisnes trompeteros que se permite legalmente cada año.

Como consecuencia de estos cierres y de la pérdida de oportunidades de temporada de caza para los cazadores de cisnes de tundra, en 2023 la Junta de Vida Silvestre de Utah aprobó una norma que declara ilegal la captura de cisnes trompeteros.

Para evitar la pérdida de futuras oportunidades de caza de cisnes, los cazadores deben ser especialmente cuidadosos al identificar las especies de cisnes antes de disparar.

No quieres ser la persona que provoque el cierre de caza para los demás.

Normas especiales para proteger a los cisnes trompeteros

En 2001, el estado de Utah llegó a un acuerdo con el Servicio de Pesca y Fauna de los Estados Unidos. El objetivo de ese acuerdo consistía en ayudar a proteger a los cisnes trompeteros, cuyas poblaciones disminuyeron debido a años de caza excesiva y pérdida de hábitat.

Según el acuerdo, era obligatorio que el estado controlara de cerca la captura de cisnes trompeteros y evitara que se mataran demasiadas aves. A cambio, Utah podía seguir permitiendo la caza de cisnes de tundra.

En aquel momento, el límite de cisnes trompeteros era de 10 aves. (En 2019 pasó a ser de 20 aves). El estado se comprometió a cerrar la temporada de inmediato una vez que los cazadores alcanzaran ese límite federal.

Recuerde: La captura de cisnes trompeteros es ilegal, y se pueden aplicar sanciones penales. Tras la inspección obligatoria, la División confiscará cualquier cisne trompetero capturado.

Los cazadores que capturen un cisne trompetero también deben cumplir un periodo de espera para solicitar un permiso para cazar cisnes de tundra.

El plazo es el siguiente:

- tres años para los jóvenes,
- cinco años para los adultos.

Curso de orientación obligatorio

Importante: La División requiere que las personas que soliciten un permiso para cazar cisnes de tundra realicen un curso de orientación obligatorio y en profundidad **cada año** que presenten su solicitud. Para obtener más detalles, consulte la página 12.

En el curso, se describen los problemas comunes relacionados con la caza de cisnes y se explican las diferencias físicas entre los cisnes de tundra y los trompeteros. (**Pista:** los cisnes trompeteros adultos son mucho más grandes que los cisnes de tundra y no tienen una mancha amarilla en la parte frontal de los ojos). Para ver las ilustraciones y características de identificación de los cisnes, consulte la página 54.

Además, el curso incluye normas y reglamentos relacionados con la caza de cisnes de tundra. Encontrará esas normas de la página 12 a la 15.

Permisos para cazar cisnes de tundra e informes de captura

Si obtiene un permiso para cazar cisnes de tundra, existen reglamentos estrictos y se requiere un informe obligatorio. Debe presentar un informe completo, aunque no cace ni capture ningún cisne. Para obtener más detalles, consulte la página 16.

Si captura un cisne de tundra, debe etiquetarlo. Un empleado de la División (consulte las ubicaciones y los horarios de las oficinas de la DWR en la página 2) o un representante del Refugio de Aves Migratorias del río Bear (disponible solo los viernes y sábados) debe examinar todos los cisnes de tundra o trompeteros en un plazo de 72 horas posteriores a la captura.

Recordatorio: Tras la inspección obligatoria, la División confiscará cualquier cisne trompetero capturado.

Programa de Slam de Aves Acuáticas

Este año, la División continuará con el Programa de Slam de Aves Acuáticas en colaboración con varias organizaciones conservacionistas. Los cazadores que se unen al programa pueden ganar diferentes tamaños y colores de bandas por cazar machos de varias especies.

En los últimos años, gracias a los fondos del Programa de Slam de Aves Acuáticas,

creamos nuevos estanques y mejoramos el hábitat de la vida silvestre en varias áreas de manejo de aves acuáticas.

Tenemos muchas ideas interesantes para futuros proyectos. Considere la posibilidad de participar en el Programa de Slam de Aves Acuáticas de Utah en 2024 para que podamos hacer realidad estos proyectos. Para conocer más acerca del slam, visite wildlife.utah.gov/uplandslam.



Una oportunidad excepcional

Tener la oportunidad de cazar cisnes de tundra es realmente excepcional. Ayude a evitar el cierre anticipado y no ponga en riesgo la cantidad de permisos que el estado puede otorgar cada año.

Si hace un esfuerzo por identificar la especie, obedecer las leyes de caza de cisnes y centrarse en la captura de cisnes de tundra, puede desempeñar un papel importante en garantizar la continuidad de las futuras oportunidades de caza de cisnes de tundra en Utah.

El mercurio y los patos

Debido a los posibles altos niveles de mercurio en los patos, especialmente en el pato porrón osculado común, los cazadores deben tener cuidado con la cantidad que consumen. Puede consultar los últimos avisos de consumo de aves acuáticas en waterfowladvisories.utah.gov.

HORARIOS DE DISPARO

Norma Administrativa de Utah R657-9-31

Los horarios de disparo para la caza de todas las aves acuáticas, agachadizas y gallaretas comienza 30 minutos antes del amanecer oficial. **Los horarios de disparo finalizan al atardecer oficial.**

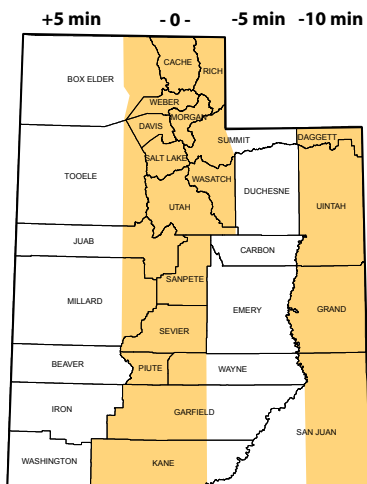
Importante: Estas normas se aplican en todo el estado, incluso el día de apertura. Recuerde que los condados urbanos de Utah no tienen un horario de inicio tardía el día de apertura de la temporada de aves acuáticas.

Importante: Recuerde que tiene que restar 30 minutos a la hora oficial del amanecer para saber cuándo puede empezar a disparar.

Las horas oficiales del amanecer y el atardecer varían según el día y su ubicación. Consulte el mapa de zonas horarias en esta página para conocer las diferencias.

Además, debe seguir otra norma relativa a las horas de disparo: entre el atardecer oficial y 30 minutos antes del amanecer oficial, no puede capturar animales silvestres ni disparar ningún arma de fuego, ballesta o equipo de tiro con arco en terrenos de propiedad estatal adyacentes a Great Salt Lake, en áreas de manejo de aves acuáticas controladas por la División o en refugios federales.

Mapa de zonas horarias



Octubre 2024 Noviembre 2024

FECHA	Octubre 2024		Noviembre 2024	
	Amanecer a. m.	Atardecer p. m.	Amanecer a. m.	Atardecer p. m.
1	7:25	7:09	7:59	6:23
2	7:26	7:07	8:00	6:22
3	7:27	7:05	7:01	5:21
4	7:28	7:04	7:02	5:19
5	7:29	7:02	7:03	5:18
6	7:30	7:00	7:05	5:5
7	7:31	6:59	7:06	5:16
8	7:32	6:57	7:7	5:15
9	7:33	6:55	7:08	5:14
10	7:34	6:54	7:09	5:13
11	7:35	6:52	7:11	5:12
12	7:36	6:51	7:12	5:11
13	7:37	6:49	7:13	5:10
14	7:38	6:48	7:14	5:10
15	7:39	6:46	7:15	5:09
16	7:41	6:45	7:16	5:08
17	7:42	6:43	7:18	5:07
18	7:43	6:42	7:19	5:07
19	7:44	6:40	7:20	5:06
20	7:45	6:39	7:21	5:05
21	7:46	6:37	7:22	5:05
22	7:47	6:36	7:23	5:04
23	7:48	6:35	7:24	5:04
24	7:49	6:33	7:26	5:03
25	7:51	6:32	7:27	5:03
26	7:52	6:30	7:28	5:02
27	7:53	6:29	7:29	5:02
28	7:54	6:28	7:30	5:01
29	7:55	6:27	7:31	5:01
30	7:56	6:25	7:32	5:01
31	7:58	6:24		

FECHA	Diciembre 2024		Enero 2025		Febrero 2025		Marzo 2025	
	Amanecer a. m.	Atardecer p. m.	Amanecer a. m.	Atardecer p. m.	Amanecer a. m.	Atardecer p. m.	Amanecer a. m.	Atardecer p. m.
1	7:33	5:00	7:52	5:11	7:37	5:46	7:01	6:19
2	7:34	5:00	7:52	5:12	7:36	5:47	6:59	6:20
3	7:35	5:00	7:52	5:13	7:35	5:48	6:58	6:22
4	7:36	5:00	7:52	5:14	7:34	5:49	6:56	6:23
5	7:37	5:00	7:52	5:15	7:33	5:51	6:55	6:24
6	7:38	5:00	7:52	5:16	7:32	5:52	6:53	6:25
7	7:39	5:00	7:52	5:17	7:31	5:53	6:51	6:26
8	7:40	5:00	7:52	5:18	7:30	5:54	6:50	6:27
9	7:40	5:00	7:51	5:19	7:29	5:56	7:48	7:28
10	7:41	5:00	7:51	5:20	7:27	5:57	7:47	7:29
11	7:42	5:00	7:51	5:21	7:26	5:58	Todas las jornadas de caza finalizan el 10 de marzo	
12	7:43	5:00	7:51	5:22	7:25	5:59		
13	7:44	5:00	7:50	5:23	7:24	6:00		
14	7:44	5:01	7:50	5:24	7:22	6:02		
15	7:45	5:01	7:49	5:25	7:21	6:03		
16	7:46	5:01	7:49	5:26	7:20	6:04		
17	7:46	5:02	7:48	5:27	7:18	6:05		
18	7:47	5:02	7:48	5:29	7:17	6:06		
19	7:48	5:02	7:47	5:30	7:16	6:08		
20	7:48	5:03	7:47	5:31	7:14	6:09		
21	7:49	5:03	7:46	5:32	7:13	6:10		
22	7:49	5:04	7:46	5:33	7:11	6:11		
23	7:49	5:05	7:45	5:35	7:10	6:12		
24	7:50	5:05	7:44	5:36	7:08	6:13		
25	7:50	5:06	7:43	5:37	7:07	6:15		
26	7:51	5:06	7:43	5:38	7:05	6:16		
27	7:51	5:07	7:42	5:39	7:04	6:17		
28	7:51	5:08	7:41	5:41	7:02	6:18		
29	7:51	5:09	7:40	5:42				
30	7:52	5:09	7:39	5:43				
31	7:52	5:10	7:38	5:44				

Identificación

Pato azulón

El pato azulón macho tiene la cabeza de color verde oscuro brillante y una cola corta.

El plumaje de la hembra es de color marrón moteado.

Longitud: 61 cm (24 in) | Peso: 1.24 kg (2.75 lb)

Macho con plumaje de eclipse



Hembra

Pico naranja



Macho con plumaje color otoñal

Pico de color amarillo a oliva

Patas naranjas



Hembra

Macho



Todas las ilustraciones son de USFWS/Bob Hines (salvo si se indica lo contrario)

Pato friso

A menudo se confunde con un pato azulón. Es más rápido y ágil que el pato azulón.
Longitud: 53 cm (21 in) | Peso: 0.9 kg (2 lb)




Macho con plumaje de eclipse

Hembra

Patas amarillas

Pico naranja



Macho con plumaje color otoñal

Pico negro azulado



Macho

Hembra

Identificación

Rabudo norteño

Se distingue por tener una cola larga y puntiaguda. Longitud: 66 cm (26 in) |
Peso: 0.79 kg (1.75 lb)


Macho con plumaje de eclipse



Hembra



Macho



Hembra

Macho

Silbón americano


El vientre blanco y el ala delantera son muy vistosos en vuelo. Los machos emiten un silbido distintivo. Longitud: 53 cm (21 in) | Peso: 0.79 kg (1.75 lb)



Macho con plumaje de eclipse



Hembra



Macho



Macho



Hembra

Identificación

Cucharón norteamericano

A menudo llamado pico de cuchara y se lo confunde con el pato azulón.

Longitud: 49.50 cm (19.5 in) | Peso: 0.68 kg (1.5 lb)

Macho con plumaje de eclipse



Hembra



Macho



Hembra

Macho



Porrón de cabeza roja

A menudo se confunde con el porrón coacoxtle, pero el porrón de cabeza roja tiene el lomo más gris y la cabeza más redonda. Longitud: 51 cm (20 in) | Peso: 1.13 kg (2.5 lb)



Macho con plumaje de eclipse



Hembra



Macho



Macho



Hembra

Identificación

Porrón coacoxtle

Es uno de los patos más grandes y rápidos. Tiene un perfil único debido a su pico en forma de cuña. El macho tiene el lomo blanquecino. Longitud: 56 cm (22 in) | Peso: 1.36 kg (3 lb)




Hembra

Macho con plumaje de eclipse



Macho



Hembra



Macho

Porrón bastardo

El porrón bastardo tiene el pico azul y una franja blanca a lo largo de la parte posterior del ala. Longitud: 43 cm (17 in) | Peso: 8.84 kg (1.87 lb)

Macho con plumaje de eclipse



Hembra

Porrón bastardo macho chico



Porrón bastardo macho de mayor tamaño



Chico



Macho

Hembra

Mayor tamaño



Macho

Hembra

Identificación

Pato de collar

Ambos sexos tienen un anillo blanquecino pálido alrededor de la punta del pico. En vuelo, las alas y el lomo parecen más oscuros que los del porrón bastardo. Longitud: 43 cm (17 in) | Peso: 1.13 kg (2.5 lb)

Hembra



Macho con plumaje de eclipse

Macho



Hembra



Macho

Cerceta aliazul

Los machos tienen una media luna blanca detrás del pico y las alas de ambos sexos son azules. Longitud: 40.6 cm (16 in) | Peso: 0.68 kg (1.5 lb)



Macho con plumaje de eclipse

Cerceta colorada

Los machos son de color rojo oscuro con ojos amarillos. Los machos y las hembras tienen un aspecto muy similar a principios de año. Longitud: 38 cm (15 in) | Peso: 453 g (1 lb).



Macho con plumaje de eclipse

Cerceta americana

Es la más pequeña de las especies de cercetas. Ambos sexos tienen color verde en las alas. Longitud: 35.5 cm (14 in) | Peso: 453 g (1 lb).



Macho con plumaje de eclipse

Identificación

Malvasía canela

Pequeño pato buceador con pico ancho y alas pequeñas.
Longitud: 40.6 cm (16 in) | Peso: 0.68 kg (1.5 lb)



Hembra

Macho en invierno



Macho en verano



Sexos parecidos



Porrón osculado

Los machos tienen una mancha blanca detrás del pico. Los machos jóvenes se parecen a las hembras. Longitud: 51 cm (20 in) | Peso: 1.13 kg (2.5 lb)




Macho de Barrow

Macho común



Macho común con plumaje de eclipse

Hembras de ambas especies



Común

Barrow

Macho

Hembra

Macho


Hembra

Identificación

Porrón coronado

Pato pequeño con manchas blancas en las alas y en la cabeza.
Longitud: 38 cm (15 in) | Peso: 0.68 kg (1.5 lb)

Hembra



Macho con plumaje de eclipse

Macho



Hembra

Macho

Ganso nival

Puntas de las alas negras



Ganso nival chico

Puntas de las alas negras



Ganso nival azul chico

Ventre oscuro



Ganso de Ross

Pico corto

Protuberancias tipo verrugas en la base del pico

Identificación

Cisne de tundra

Longitud: de 140 a 152 cm (de 55 a 60 in) | Peso: de 5443 a 7257 g (de 12 a 16 lb)



Puntas de las alas blancas

El ojo se diferencia del pico

Mancha amarilla irregular delante de los ojos



Cisne trompetero

NO ES LEGAL DISPARARLE.

Longitud: de 165 a 178 cm (de 65 a 70 in) | Peso: de 9071 a 11 340 g (de 20 a 25 lb)

El ojo parece ser parte del pico

Sin mancha amarilla delante de los ojos



Ilustraciones de cisnes de Ben Sutter

Pelícano

NO ES LEGAL DISPARARLE.

Puntas de las
alas negras



Pico grande y amarillo



Identificación

Agachadiza

Por lo general, levanta vuelo con pareja o sin ella y tiene una mancha de color óxido en el lomo. La diferencia con el zarapito real es que este último vuela en bandadas y tiene plumas blancas.



Zarapito real

NO ES LEGAL DISPARARLE.



DEFINICIONES

CFR 20.11, Código de Utah § 23A-1-101 y Norma Administrativa de Utah R657-9-2

Cebo se refiere al maíz, trigo u otros granos con cáscara o sin ella, sal o cualquier tipo de alimento que sirva de señuelo, atraiga o seduzca a las aves migratorias de caza.

Zona cebada es aquella en la que se coloca, expone, deposita, distribuye o esparce, directa o indirectamente, sal, granos u otros alimentos que puedan servir de señuelo o atraer a las aves migratorias de caza hacia cualquier zona donde los cazadores intenten capturarlas o sobre ella.

Usar cebos se refiere a colocar, exponer, depositar, distribuir o esparcir, directa o indirectamente, sal, granos u otros alimentos que puedan servir de señuelo o atraer a las aves de caza migratorias hacia cualquier zona donde los cazadores intenten capturarlas o sobre ella.

CFR se refiere al Código de Regulaciones Federales.

Temporada cerrada se refiere a los días en que está prohibida la caza de aves migratorias.

Límite diario de bolsa hace referencia a la cantidad máxima de aves migratorias de caza de una sola especie, o una combinación (suma) de especies que una persona puede capturar en un solo día durante la temporada abierta en una zona geográfica específica, para la que se establece un límite de bolsa diario.

Gansos oscuros son las siguientes especies: barnaclas de Hutchins, gansos de Canadá o barnaclas carinegras.

División se refiere a la División de Recursos de Vida Silvestre de Utah.

Domicilio significa el lugar con estas características:

- en donde una persona tiene un domicilio permanente fijo y un establecimiento principal;
- al cual, si el individuo se ausenta, tiene la intención de regresar y cuenta con un plan, método y medios reales para volver a su domicilio dentro de seis meses;

- en el que el individuo y su familia residen voluntariamente, no con un propósito especial o temporal, sino con la intención de constituir un hogar permanente; y
- donde el individuo reside la mayor parte del tiempo.

Para crear un nuevo domicilio, un individuo debe hacer lo siguiente:

- abandonar el antiguo domicilio y
- poder demostrar que se ha establecido un nuevo domicilio.

Dron se refiere a un vehículo aéreo controlado de manera autónoma, de cualquier tamaño o configuración, que puede volar sin un piloto humano a bordo.

Gansos claros son las siguientes especies: nival, azul y de Ross

Los señuelos vivos son patos, gansos u otras aves vivas, domesticados o cautivos.

Manipulación significa la alteración de la vegetación natural o de los cultivos agrícolas mediante actividades que incluyen segar, triturar, arar, aplanar, cortar, pisotear, aplanar, quemar o aplicar tratamientos con herbicidas, entre otras. El término “manipulación” no incluye la distribución o esparcimiento de granos, semillas u otros alimentos después de su retiro del almacenamiento en el campo donde fueron cultivados.

Instalación de conservación de aves migratorias significa cualquiera de las siguientes organizaciones o personas:

- Una persona que, en su residencia o lugar de negocio, y a cambio de una contraprestación, reciba, posea o tenga bajo custodia aves migratorias de caza pertenecientes a otro individuo con el propósito de desplumar, limpiar, congelar, procesar, almacenar o enviar.

- Un taxidermista, instalación de almacenamiento en frío o planta de almacenamiento que, a cambio de una contraprestación, reciba, posea o tenga bajo custodia aves migratorias de caza pertenecientes a otro individuo con el propósito de desplumar, limpiar, congelar, procesar, almacenar o enviar.
- Un club de caza que, en el curso normal de sus operaciones, reciba, posea o tenga bajo custodia aves migratorias de caza pertenecientes a otro individuo con el propósito de desplumar, limpiar, congelar, procesar, almacenar o enviar.

Aves migratorias de caza se refiere a aquellas aves migratorias incluidas en los términos de las convenciones entre Estados Unidos y cualquier país extranjero con el fin de proteger a las aves migratorias, para las cuales se establecen temporadas abiertas en esta parte. Dichas aves pertenecen a las siguientes familias:

- *Anatidae* (patos, serretas, cisnes y gansos, lo que incluye a la especie barnaclas carinegras)
- *Columbidae* (palomas y pichones)
- *Corvidae* (cuervo americano)
- *Gruidae* (grullas)
- *Rallidae* (gallinetas, gallaretas and gallaretas pico rojo)
- *Scelopacidae* (becadas y agachadizas)

Vehículo motorizado es aquel que es autopropulsado o puede propulsarse por sus propios medios. Esto no incluye vehículos que se mueven únicamente por la fuerza humana, así como sillas de ruedas motorizadas o dispositivos eléctricos de movilidad personal asistida.

Vegetación natural se refiere a cualquier especie vegetal no agrícola, nativa o naturalizada que crece en un lugar debido a la plantación o a partir de semillas existentes u otros propágulos. El término “vegetación natural” no incluye el mijo plantado. Sin embargo, se considera vegetación natural al mijo plantado que crece de forma natural los años siguientes al de la plantación.

No residente significa una persona que no cumple los requisitos para ser residente.

Municiones no tóxicas incluye aquellas que son de hierro blando; acero; acero cubierto con cobre, níquel o zinc; bismuto y estaño; tungsteno y hierro; tungsteno y polímero; tungsteno y matriz; estaño y cualquier otro tipo de munición aprobada por el Servicio de Pesca y Fauna de los Estados Unidos. El plomo, el plomo cubierto con níquel o con cobre, el cobre y las municiones fabricadas con aleaciones de plomo/cobre no están aprobados.

Operación agrícola normal significa plantación, cosecha, manipulación poscosecha o práctica agrícola habitual que se realiza en conformidad con las recomendaciones oficiales de los especialistas en Extensión Estatal del Servicio de Extensión Cooperativa del Departamento de Agricultura de los Estados Unidos.

Siembra agrícola normal, cosecha o manipulación poscosecha se refiere a la siembra o cosecha realizada con el fin de producir y recolectar un cultivo, o la manipulación posterior a dicha cosecha y remoción de granos que se lleva a cabo en conformidad con las recomendaciones oficiales de los especialistas en Extensión Estatal del Servicio de Extensión Cooperativa del Departamento de Agricultura de los Estados Unidos.

Práctica normal de estabilización de suelos se refiere a la siembra para el control de la erosión del suelo agrícola o la recuperación de la tierra después de la explotación minera que se lleva a cabo en conformidad con las recomendaciones oficiales de los especialistas en Extensión Estatal del Servicio de Extensión Cooperativa del Departamento de Agricultura de los Estados Unidos destinadas al control de la erosión del suelo agrícola.

La zona norte incluye todos los condados de Box Elder, Cache, Daggett, Davis, Duchesne, Morgan, Rich, Salt Lake, Summit, Uintah, Utah, Wasatch y Weber y la parte del condado de Tooele que está al norte de la carretera I-80.

Vehículo todoterreno se refiere a cualquier vehículo motorizado diseñado para circular por terrenos no mejorados o que pueda hacerlo.

Temporada abierta se refiere a los días en los que se pueden capturar legalmente aves migratorias

de caza. Se entenderá que cada periodo establecido como temporada abierta incluye el primer y el último día correspondiente.

Puesto de caza permanente de aves acuáticas

se refiere a cualquier puesto de caza de aves acuáticas que se abandona durante la noche y que no es una estructura portátil que se pueda reubicar de inmediato.

Posesión significa posesión real o constructiva.

Límite de posesión se refiere a la cantidad máxima de aves migratorias de caza de una sola especie o de una combinación de especies que una persona puede poseer cuando se capturan legalmente en Estados Unidos en una zona geográfica específica en la que se establece un límite de posesión.

Residente significa una persona que tiene un domicilio (hogar permanente fijo y establecimiento principal) en Utah durante seis meses consecutivos inmediatamente anteriores a la compra de una licencia o permiso Y NO reclama la residencia para la caza, pesca o captura en cualquier otro estado o país.

Una persona conserva la residencia en Utah si sale de Utah para servir en las fuerzas armadas de los Estados Unidos o por motivos religiosos o educativos y NO reclama la residencia para cazar, pescar o capturar en cualquier otro estado o país.

Los miembros de las fuerzas armadas de los Estados Unidos y las personas a su cargo son residentes en Utah a partir de la fecha en que el miembro se presenta a prestar servicio en virtud de órdenes asignadas en Utah, si sucede lo siguiente:

- El miembro NO está de servicio temporal en Utah y NO reclama la residencia para cazar, pescar o capturar en cualquier otro estado o país.
- El miembro presenta una copia de sus órdenes de asignación a una oficina de la División para verificar su condición de residente.

Un no residente que asista a una institución de enseñanza superior en Utah como estudiante a tiempo completo podrá ser considerado residente si ha estado presente en Utah durante 60 días consecutivos inmediatamente anteriores a la compra de la licencia o permiso y NO reclama la residencia para la caza, pesca o captura en ningún otro estado o país.

Una licencia o permiso de residente de Utah no es válida si se adquiere una licencia de residente para caza, pesca o captura en cualquier otro estado o país.

Una persona NO cumple los requisitos para ser residente si es un propietario ausente que paga el impuesto sobre bienes inmuebles en Utah.

Caja flotante se refiere a cualquier tipo de dispositivo flotante bajo con una depresión que ofrece al cazador un medio para ocultarse debajo de la superficie del agua.

Agachadiza se refiere a las siguientes especies: común, chica, de cola rara, solitaria, de Swinhoe y de Wilson.

Echarse a perder significa alterar la carne de los animales silvestres, de manera que no sea apta para el consumo humano.

La zona sur incluye todos los condados de Beaver, Carbon, Emery, Garfield, Grand, Iron, Juab, Kane, Millard, Piute, San Juan, Sanpete, Sevier, Washington y Wayne, así como la parte del condado de Tooele que está al sur de la carretera I-80.

Etiqueta se refiere a una tarjeta, marca u otro dispositivo de identificación que se utiliza para sujetar al cadáver de cualquier animal silvestre protegido.

Capturar significa cazar, perseguir, acosar, atrapar, tomar, poseer, pescar, cercar, atrapar o matar cualquier vida silvestre protegida o intentar realizar cualquiera de estas acciones.

Transportar significa enviar, exportar, importar o recibir o entregar para el envío.

Desperdiciar significa abandonar la vida silvestre protegida o permitir que esta se eche a perder o se utilice de una manera no asociada normalmente a su uso beneficioso.

Aves acuáticas hace referencia a los patos, lo que incluye serretas, gansos, barnaclas carinegras y cisnes.

Puesto de caza de aves acuáticas se refiere a cualquier lugar de ocultamiento construido, como embarcaciones, balsas, tiendas de campaña, pozos excavados o estructuras similares, que se diseñaron para ocultar parcial o completamente a una persona mientras caza aves acuáticas.

Área de manejo de aves acuáticas se refiere a las siguientes propiedades que la División posee o gestiona principalmente para la conservación, producción o captura recreativa de patos, serretas, gansos, barnaclas carinegras, cisnes y otras aves

acuáticas: Bicknell Bottoms, Brown's Park, Blue Lake, Clear Lake, Desert Lake, Farmington Bay, Fitzgerald, Howard Slough, Harold Crane, Locomotive Springs, Mallard Springs, Manti Meadows, Mills Meadows, Ogden Bay, terrenos de tiro públicos, Powell Slough, Redmond Marsh, Rock Island, Salt Creek, Stewart Lake, Timpie Springs, Topaz, Warm Springs y Willard Spur.

Joven se refiere a una persona que tendrá 17 años o menos el 31 de julio.

Proteja las masas de agua y la vida silvestre



Para evitar la propagación destructiva del mejillón quagga, los usuarios de todas las embarcaciones deben seguir ciertos pasos **antes y después de realizar actividades recreativas en las aguas de Utah.**

MI EMBARCACIÓN ES MOTORIZADA

SÍ

LANCHAS, BOMBAS ACUÁTICAS, ETC.

NO

TABLAS DE SURF CON RESERVOIR, BOTES FLOTTADORES, KAYAKS, ETC.

1

Realice gratis el **CURSO DE CONCIENCIACIÓN SOBRE MEJILLONES**

1

2

Inscribese en el **PROGRAMA DE EMBARCACIONES AIS**

3

Obtenga más información en **STDOFTHESEA.UTAH.GOV**

2

4

Encuentre una estación de inspección y **LIMPIE, DRENE Y SEQUE**

3



Obtenga más información y consulte los recursos en
STDOFTHESEA.UTAH.GOV



LA AVENTURA ESPERA

No se pierda las vistas impresionantes y las inolvidables jornadas de caza de Utah.



Renueve o compre su licencia hoy mismo. Escanee el QR o visite wildlifelicence.utah.gov/hflo.



Entregar a un cazador furtivo en Utah

Opciones para denunciar

Ayúdenos a proteger la vida silvestre. Los siguientes métodos están disponibles para denunciar un presunto delito contra la vida silvestre.

Llamadas

800-662-3337

Mensajes de texto

847411

Use la
aplicación **UTDWR**



UTiP

Para realizar una denuncia en línea, escanee el código QR de la izquierda o visite wildlife.utah.gov/utip.



CALENDARIO DE REFERENCIA RÁPIDA 2024-2025

Consulte de la página 32 a la 34 si desea conocer las fechas y los detalles de la temporada de caza para jóvenes.

Las fechas de la temporada de cetrería coinciden con las fechas tradicionales de caza de aves acuáticas. Sin embargo, los límites de bolsa y posesión para la práctica de cetrería varían y se indican de la página 33 a la 34.

ESPECIES	ZONA	CAZA	BOLSA/ POSESIÓN	OCT.	NOV.	DIC.	EN.	FEBR.	MZO.
Patos y serretas	Norte para la caza de patos	General	7/21*	5 DE OCT.-18 DE EN.					
	Sur para la caza de patos			12 DE OCT.-25 DE EN.					
Porrón bastardo	Norte para la caza de patos	General	2/6*	5 DE OCT.-29 DE DIC.					
	Sur para la caza de patos			1 DE NOV.-25 DE EN.					
Gallaretas	Norte para la caza de patos	General	25/75	5 DE OCT.-18 DE EN.					
	Sur para la caza de patos			12 DE OCT.-25 DE EN.					
Agachadiza	Norte para la caza de patos	General	8/24	5 DE OCT.-18 DE EN.					
	Sur para la caza de patos			12 DE OCT.-25 DE EN.					
Gansos oscuros (barnaclas de Hutchins, gansos de Canadá, barnaclas carinegras)	Este de Box Elder	General	5/15	5 DE OCT.-18 DE EN.					
	Zona norte para la caza de gansos			5-12 DE OCT. 26 DE OCT.-31 DE EN.					
	Zona sur para la caza de gansos			12 DE OCT.-25 DE EN.					
	Zona Wasatch Front para la caza de gansos			5-12 DE OCT. 11 DE NOV.-15 DE FEB.					
Gansos caretos	Este de Box Elder	General	6/18	5 DE OCT.-18 DE EN.					
	Zona norte para la caza de gansos			5-12 DE OCT. 26 DE OCT.-31 DE EN.					
	Zona sur para la caza de gansos			12 DE OCT.-25 DE EN.					
	Zona Wasatch Front para la caza de gansos			5-12 DE OCT. 11 DE NOV.-15 DE FEB.					
Ganso claro (gansos nivales, azules o de Ross)	Este de Box Elder, norte y zonas de Wasatch Front para la caza de gansos [^]	General	20/60	15 DE OCT.-22 DE DIC.			1 DE FEB.-10 DE MZO.		
	Zona sur para la caza de gansos ^{^~}			25 DE OCT.-15 DE DIC.			15 DE EN.-10 DE MZO.		
Cisne de tundra**	Consulte un mapa detallado de los límites en hunt.utah.gov	Permiso obligatorio	1	5 DE OCT.-8 DE DIC.					

*El límite de bolsa combinado por día para la caza de patos, serretas y porrón bastardo es de 7 aves, excepto la cantidad máxima de cada especie que se indica a continuación: 2 porrones coacoxtles, 2 hembras de pato azulón, 1 pato rabudo, 2 porrones de cabeza roja, 2 patos joyuyos y 2 porrones bastardos. El límite de posesión es tres veces el límite diario.

[^] Los refugios nacionales de vida silvestre del río Bear, Fish Springs y Ouray y las WMA de Brown's Park, Desert Lake, Farmington Bay, Harold S. Crane, Howard Slough, Locomotive Springs, Ogden Bay, terrenos de tiro públicos y Salt Creek se cerrarán a la caza de ganso claro durante la temporada. La fecha de cierre será el último día de la caza de gansos oscuros dentro de sus respectivas zonas. Visite wildlife.utah.gov/waterfowl para obtener más información sobre los límites.

~ El condado de Millard estará cerrado para la caza de gansos claros del 15 al 28 de febrero de 2025.

**Es posible que la temporada de caza de cisnes se cierre antes de tiempo si se alcanzan los límites de captura de cisnes trompeteros; consulte la página 36 para obtener información detallada sobre estos cierres estacionales y las sanciones.

CAZADORES DE AVES MIGRATORIAS:

NO OMITA EL HIP

El Programa de Información de Cosecha (HIP) es un certificado obligatorio en términos legales para los cazadores de aves migratorias, el cual permite a los biólogos gestionar las aves migratorias.



Las aves migratorias de caza incluyen patos, gansos, barnaclas, cisnes de tundra, tórtolas, cuervos americanos, palomas de collar, grullas, gallaretas y agachadizas.

Regístrese para obtener un número del HIP 2024-25 o busque un registro existente en wildlife.utah.gov/uthip