

DIVISIÓN DE RECURSOS DE VIDA SILVESTRE DE UTAH

# PESCA

— GUÍA —



2023

# CONTÁCTENOS

## Entregar a un pescador furtivo

Teléfono: 1-800-662-3337

Mensaje: 847411

En línea: [wildlife.utah.gov/utip](http://wildlife.utah.gov/utip)

## Oficinas de la división

Las oficinas están abiertas  
de lunes a viernes  
de 8 a. m. a 5 p. m.

### *Salt Lake City*

1594 W North Temple  
Apartado postal 146301  
Salt Lake City, UT 84114-6301  
801-538-4700

### *Región central*

1115 N Main Street  
Springville, UT 84663  
801-491-5678

### *Región del noreste*

318 N Vernal Avenue  
Vernal, UT 84078  
435-781-9453

### *Región norte*

515 E 5300 S  
Ogden, UT 84405  
801-476-2740

### *Región del sureste*

319 N Carbonville Road, Ste A  
Price, UT 84501  
435-613-3700

### *Región del sur*

1470 N Airport Road  
Cedar City, UT 84721  
435-865-6100

### *Oficina del condado de Washington*

451 N SR-318  
Hurricane, UT 84737  
435-879-8694

# ÍNDICE

- 3 **Cómo utilizar esta guía**
- 4 **Conozca las leyes**
- 6 **Cargos por licencias y permisos**
- 7 **Límites diarios**
- 8 **Normas generales: licencias y permisos**
- 8 **Día de Pesca Libre**
- 8 **Excepciones de licencia para grupos y organizaciones juveniles**
- 9 **Licencias con descuento para veteranos discapacitados**
- 10 **Utah Cutthroat Slam**
- 10 **Concursos de pesca**
- 11 **Normas generales: métodos de pesca**
- 11 **Cómo medir un pez**
- 12 **Leyes y normas de navegación de Utah**
- 15 **Restricciones para embarcaciones**
- 16 **Acceso a los arroyos en Utah**
- 17 **Conserve su licencia en su teléfono o tableta**
- 20 **Normas generales: posesión y transporte**
- 24 **Advertencias sobre el consumo de pescado**
- 24 **Gila robusta: una nueva oportunidad para la pesca deportiva**
- 25 **Normas para aguas específicas**
- 28 **Aguas pesqueras comunitarias**
- 42 **Ayude a proteger sus pesqueras favoritas**
- 44 **Cambios en las condiciones del agua en Utah**
- 45 **Pase a los parques estatales de Utah**
- 46 **Comparta su opinión**
- 48 **Identificación de los peces autóctonos y no autóctonos de Utah**
- 70 **Definiciones**

# CÓMO UTILIZAR ESTA GUÍA

1. Consulte los límites diarios en la página 7. Algunos límites han cambiado, así que asegúrese de consultar la tabla antes de salir a pescar.
2. Revise las normas generales, a partir de la página 8. En estas normas se explican las licencias que necesita, los métodos de pesca que puede utilizar y cuándo puede transportar y poseer pescado.
3. Busque un espacio acuático específico en la sección que comienza en la página 25. (Si el espacio que busca no figura en esa lista, está sujeto a las normas generales y a los límites diarios).

## ¿CUÁLES SON LAS NOVEDADES?

**Día de Pesca Libre:** el Día de Pesca Libre se celebrará el 10 de junio de 2023. Este evento anual es una gran oportunidad para compartir la diversión por la pesca con un amigo o familiar. Para obtener más información, consulte la página 8.

**Cambios reglamentarios para el 2023:** la Utah Wildlife Board (Junta de Vida Silvestre de Utah) aprobó cambios reglamentarios para varias masas de agua de todo el estado, que entrarán en vigor el 1 de enero de 2023. Revise detenidamente la sección *Normas para aguas específicas*, que comienza en la página 25, para conocer más detalles. Visite [bit.ly/2023UTfish](http://bit.ly/2023UTfish) para consultar la lista completa de los cambios y modificaciones reglamentarios aprobados.

**Reglamentos especiales eliminados:** la junta también eliminó algunos reglamentos especiales vigentes anteriormente en cuenca Brown Duck, arroyo Jones Hole, embalse arroyo Lost, los afluentes del estanque Strawberry, cruce oeste río Duchesne y arroyo Wolf. Además, la junta eliminó al estanque del campo de golf del río Green de la lista de aguas de pesca comunitarias. Si una masa de agua no figura en la sección *Normas para aguas específicas* (a partir de la página 25), se aplicarán los límites y normas de todo el estado.

**Cambio de estado de la pesca deportiva de la Gila robusta:** en 2022, la Utah Wildlife Board aprobó cambios en el estado de la Gila robusta, incluida la clasificación de esta especie como de pesca deportiva. A partir del 1 de enero de 2023, la Gila robusta podrá pescarse en algunas partes de las siguientes aguas: río Escalante, arroyo McElmo, río Colorado, río Dolores, río Green, río San Rafael

y río White. Consulte la página 24 para conocer más detalles sobre este cambio y las *Normas para aguas específicas* a partir de la página 25 para conocer las aguas en donde se puede pescar, las restricciones de cebo y los límites de recogida.

**Condiciones cambiantes del agua en Utah:** el bajo nivel del agua es una de las principales preocupaciones de muchos habitantes de Utah tras varios años de sequía en todo el estado. Muchos de los cambios reglamentarios de las masas de agua que verá en la guía de este año son el resultado de una estrategia de administración en evolución con el objetivo de reducir el número de cambios reglamentarios de emergencia cada año. Obtenga más información sobre el impacto de la sequía y la fluctuación de los niveles de agua en las pesqueras de Utah, y lo que estamos haciendo al respecto, en la página 44.

**Posibles cambios de emergencia:** incluso con medidas proactivas, es posible que la División tenga que realizar cambios de emergencia en la pesca en algunas masas de agua del estado debido a las condiciones de la sequía u otros factores (como la construcción o reparación de presas) en el 2023. Para mantenerse al día sobre estos cambios, debe visitar [wildlife.utah.gov/guidebooks](http://wildlife.utah.gov/guidebooks) y seleccionar "View guidebook updates" (Ver actualizaciones de la guía) junto a la *Guía de pesca de Utah del 2023*.

## Recordatorios importantes

**Denuncia a los pescadores furtivos:** utilice la aplicación de orden público UTDWR o envíe un mensaje de texto al 847411 desde su dispositivo móvil para denunciar delitos relacionados con la vida silvestre. Para conocer más detalles sobre estas y otras opciones, visite [wildlife.utah.gov/utip](http://wildlife.utah.gov/utip).

# CONOZCA LAS LEYES

Esta guía es un resumen de las leyes y normas de pesca de Utah. Aunque se trata de un práctico documento de referencia rápida para los reglamentos de pesca de Utah, no es un recurso exhaustivo.

Para conocer en profundidad las leyes y normas de pesca de Utah, visite [wildlife.utah.gov/rules](http://wildlife.utah.gov/rules).

Puede utilizar las referencias de esta guía, como la *Norma Administrativa de Utah R657-13-6* y el *Código de Utah § 23-20-3*, para buscar en línea el estatuto o la norma detallada que sustenta el resumen de la guía.

Si tiene preguntas sobre una norma en particular, llame a la oficina de la División más cercana o diríjase hacia ella.

## ¿Quién dicta las normas?

La Utah Wildlife Board aprueba las normas y leyes que se resumen en esta guía.

La junta está compuesta por siete miembros, cada uno de los cuales ejerce un mandato de seis años. Los miembros de la junta son nombrados por el gobernador y no son empleados de la División.

El director de la División actúa como secretario ejecutivo de la junta, pero no tiene voto en las políticas de vida silvestre.

Antes de introducir cambios en las normas sobre vida silvestre, los miembros de la junta escuchan las recomendaciones de los biólogos de la División. También reciben aportaciones del público y de diversos grupos de interés a través del proceso del Consejo Consultivo Regional (RAC, por sus siglas en inglés).

Si tiene comentarios o sugerencias para los miembros de la junta, puede encontrar su información de contacto en línea en [wildlife.utah.gov](http://wildlife.utah.gov).

## Miembros de la Wildlife Board

Kevin Albrecht, *presidente*  
Randy Dearth,  
*vicepresidente*  
J. Shirley, *director de la*  
*División y secretario*  
*ejecutivo*

Wade Heaton  
Karl Hirst  
Gary Nielson  
Bret Selman  
Bryce Thurgood

**Opciones de compra de licencias:** las licencias de pesca y combinadas están disponibles en [wildlife.utah.gov](http://wildlife.utah.gov) y a través de los agentes de licencias y las oficinas de la División. También puede llamar al 1-800-221-0659 para adquirir su licencia por teléfono. (Hay un cargo adicional de \$2 por transacción por cada artículo que compre por teléfono).

**Pesquera comunitaria:** para obtener más información sobre las docenas de pesqueras comunitarias de Utah, puede consultar el recuadro de la página 28 o visitar [wildlife.utah.gov/cf](http://wildlife.utah.gov/cf).

**Pesca durante todo el año:** en Utah la temporada de pesca dura todo el año en la mayoría de las masas de agua. Se extiende del 1 de enero al 31 de diciembre de 2023.

**Utah Cutthroat Slam:** a través del Utah Cutthroat Slam, se han recaudado más de \$80 000 para la conservación de la trucha autóctona en Utah desde su lanzamiento en el 2016. Para obtener información sobre el Utah Cutthroat Slam, consulte el recuadro de información en la página 10 o visite [www.utahcutthroatslam.org](http://www.utahcutthroatslam.org).

**Ley de pensión alimenticia:** existen restricciones para los compradores de licencias de pesca y caza por el incumplimiento de pago de la pensión alimenticia. Si desea obtener más información o coordinar un calendario de pagos, comuníquese con la Oficina de Servicios de Recuperación al 801-536-8500.

**Solicitud en línea para concursos y torneos de pesca:** si desea celebrar un concurso o torneo de pesca, puede realizar su solicitud en línea al visitar [dwrapps.utah.gov/fishingtournament](http://dwrapps.utah.gov/fishingtournament). Para obtener más información sobre concursos de pesca en Utah, consulte la página 10.

**Consulte y envíe los registros de pesca de Utah:** puede consultar todos los registros de pesca de Utah en línea o descargar los formularios para enviar un nuevo registro, en [wildlife.utah.gov/record-fish](http://wildlife.utah.gov/record-fish).

**Veda estatal del salmón kokanee en otoño:** los pescadores de caña **no** podrán tener salmones kokanee en ninguna masa de agua estatal desde el 10 de septiembre hasta el 30 de noviembre. Consulte todos los límites estatales en la tabla de la página 7.

## No pierda sus privilegios de caza y pesca

Si comete una infracción contra la vida silvestre, podría perder el privilegio de cazar y pescar en Utah. La División de Recursos para la Vida Silvestre de Utah puede suspender la licencia de cualquier persona que infrinja conscientemente, intencionalmente o por una imprudencia las leyes que protegen la vida silvestre. Su licencia puede suspenderse por una infracción contra la vida silvestre en los siguientes casos:

- Está condenado.
- Se declara culpable o no disputa la acusación.
- Presenta una declaración en suspenso o un acuerdo de desvío.

Los procedimientos de suspensión son diferentes e independientes del procesamiento penal. La División de Recursos para la Vida Silvestre de Utah puede suspender sus privilegios de licencia independientemente de si el tribunal considera la suspensión en su caso penal o no. Se le notificará cualquier acción contra su privilegio una vez concluido el proceso penal. Recuerde que, si suspenden su licencia en Utah, es posible que no se le permita cazar ni pescar en la mayoría de los demás estados.

(Visite [wildlife.utah.gov/know-the-consequences.html](http://wildlife.utah.gov/know-the-consequences.html) para ver un mapa de los estados participantes).



**Amenaza del mejillón quagga:** los mejillones quagga siguen extendiéndose por el lago Powell. Para conocer más detalles sobre la situación en el lago Powell y cómo puede ayudar a proteger su embarcación, consulte la página 35 o visite la página de información "Boating at Lake Powell?" (¿Quiere navegar en el lago Powell?) en [stdofthesea.utah.gov](http://stdofthesea.utah.gov).

**Lucio europeo marcado:** si pesca un lucio europeo marcado en el lago Utah, debe liberarlo nuevamente al lago. Todos los lucios europeos no marcados que pesque en el lago Utah deben sacrificarse de inmediato. Para obtener más detalles, consulte la página 40.

**Correcciones:** si se detectan errores en la guía impresa, la División los corregirá en la versión en línea. Visite [wildlife.utah.gov/guidebooks](http://wildlife.utah.gov/guidebooks) para consultar todas las guías y proclamaciones de la División.

**Protección contra la discriminación:** la División recibe ayuda financiera federal del Servicio de Pesca y Vida Silvestre de los Estados Unidos. En virtud del Título VI de la Ley de Derechos Civiles de 1964, la Sección 504 de la Ley de Rehabilitación de 1973, el Título II de la Ley para Estadounidenses con Discapacidades

de 1990, la Ley contra la Discriminación por Edad de 1975, el Título IX de las Enmiendas de Educación de 1972, el Departamento del Interior de los Estados Unidos y sus oficinas prohíben la discriminación por motivos de raza, color, nacionalidad, edad, discapacidad o sexo. Si cree que ha sido discriminado en algún programa, actividad o instalación, o si desea obtener más información, visite [www.doi.gov/pmb/eo/public-civil-rights.cfm](http://www.doi.gov/pmb/eo/public-civil-rights.cfm).

**Terrenos privados:** la División no puede garantizar el acceso a ningún terreno privado. En determinadas circunstancias, debe obtener un permiso por escrito del propietario del terreno o de su representante autorizado antes de acceder a terrenos privados. Para obtener más información, consulte *Trespassing* en la página 16.

**Financiación de la División:** la División se financia principalmente con la venta de licencias de pesca y caza y con ayudas federales que son posibles gracias a un impuesto sobre consumos específicos de la venta de cañas de pescar y otros equipos relacionados con la pesca.

# CARGOS POR LICENCIAS Y PERMISOS

## Licencias para residentes

Licencia de pesca de 365 días (de 12 a 13 años)	\$5
Licencia de pesca de 365 días (de 14 a 17 años)	\$16
Licencia de pesca de 365 días (de 18 a 64 años)	\$34
Licencia de pesca de 365 días (65 años o más)	\$25
Licencia de pesca de 365 días para veteranos discapacitados (consulte el recuadro en la página 9 para obtener más detalles)	\$12
Licencia de pesca plurianual (18 años o más)	\$33 al año, hasta cinco años
Licencia combinada de 365 días (de 14 a 17 años)*	\$20
Licencia combinada de 365 días (de 18 a 64 años)*	\$38
Licencia combinada de 365 días (65 años o más)*	\$29
Licencia combinada de 365 días para veteranos discapacitados (consulte el recuadro en la página 9 para obtener más detalles)*	\$28.50
Licencia combinada plurianual (18 años o más)*	\$37 al año, hasta cinco años
Licencia de pesca de 3 días (todas las edades)	\$16
Licencia de pesca de 7 días (todas las edades)	\$20

\* Una licencia combinada le permite cazar o pescar en Utah y también le permite pescar con una segunda caña.

## Licencias para no residentes

Licencia de pesca de 365 días (de 12 a 13 años)	\$6
Licencia de pesca de 365 días (de 14 a 17 años)	\$29
Licencia de pesca de 365 días (18 años o más)	\$85
Licencia de pesca plurianual (18 años o más)	\$84 al año, hasta cinco años
Licencia combinada de 365 días (17 años o menos)*	\$33
Licencia combinada de 365 días (18 años o más)*	\$98
Licencia combinada plurianual (18 años o más)*	\$97 al año, hasta cinco años
Licencia de pesca de 3 días (todas las edades)	\$28
Licencia de pesca de 7 días (todas las edades)	\$46

\* Una licencia combinada le permite cazar o pescar en Utah y también le permite pescar con una segunda caña.

## Permisos de pesca recíprocos

Residentes de Wyoming: Cañón Flaming, permiso recíproco de Utah**	\$12
---	------

\*\* Consulte la página 8 para obtener más detalles.

## Otros permisos de pesca

Permiso de palangre*** (residentes y no residentes)	\$20
---	------

\*\*\* Para obtener más información sobre los permisos de palangre, consulte la página 14 de esta guía.

# LÍMITES DIARIOS

Los límites que se indican a continuación se aplican a la mayoría de las pesqueras de Utah, pero en algunas aguas se aplican restricciones específicas de bolso o tamaño. Consulte las excepciones en la página *Normas para aguas específicas* que comienza en la página 25.

Mojarra negra y mojarra blanca (un total combinado)	50	Especies no deportivas (excepto peces prohibidos; consulte la página 17 para ver la lista de peces prohibidos).	Sin límite
Pez sol verde o de orejas azules (un total combinado)	50	Lucio europeo	20, solo 1 de más de 36 pulgadas
Prosopium gemmifer	30	Gila robusta (Nueva este año: ahora puede pescar Gila robusta en partes de determinadas aguas; pueden aplicarse restricciones en materia de cebos y recogidas. Consulte los detalles en las <i>Normas para aguas específicas</i> a partir de la página 25).	2
Bagre cabeza de toro	24	Perca de Sacramento	10
Lota (Recordatorio: no libere ninguna lota que pesque. Todas las lotas pescadas deben sacrificarse de inmediato).	Sin límite	Lobina rayada	Sin límite
Pez gato americano	8	Lucio de los Grandes Lagos	1 de más de 40 pulgadas
Pesquera comunitaria (El límite incluye peces de la mayoría de las especies, pero debe liberar cualquier lucio de los Grandes Lagos que pesque. También se recomienda liberar todas las percas americanas. Consulte la lista completa de aguas comunitarias en la página 28).	2	Trucha, salmón kokanee y timalo ártico (un total combinado). Los pescadores de caña no podrán tener salmones kokanee en ninguna masa de agua estatal desde el 10 de septiembre hasta el 30 de noviembre.	4
Cangrejos de río (Recordatorio: puede utilizar cebos para pescar cangrejos de río en aguas donde esté prohibido el uso de cebo para peces, siempre que ninguno de los sedales tenga anzuelos. Para obtener más detalles, consulte la página 12).	Sin límite	Pez leucoma	10, solo 1 de más de 24 pulgadas
Salmón kokanee (Recordatorio: el salmón kokanee forma parte del límite total de truchas). Consulte el límite de truchas en la siguiente columna		Pez blanco	10
Perca americana y lobina de boca pequeña (un total combinado)	6	Lobina blanca	Sin límite
		Lobina rayada híbrida	3
		Perca amarilla	50

# NORMAS GENERALES: LICENCIAS Y PERMISOS

*Código de Utah §§ 23-19 y 23-20-3*

Obtener una licencia de pesca es el primer paso para pescar en Utah. El tipo de licencia que debe adquirir depende de muchas variables: su edad, la frecuencia con que desea pescar, dónde desea hacerlo y el hecho de si es residente de Utah. (Para determinar si es un residente, consulte la definición en la página 71). En esta sección se proporciona información sobre las distintas licencias y permisos disponibles.

## Día de Pesca Libre

*Código de Utah § 23-19-1 y Norma Administrativa de Utah R657-13-3*

El único día que no se necesita licencia para pescar en Utah es el sábado 10 de junio de 2023, que es el Día de Pesca Libre. Todo el mundo en Utah puede pescar gratis ese día, pero recuerde que siguen vigentes todas las demás leyes y normas de pesca estatales.

## Menores de 12 años

*Código de Utah § 23-19-21 y Norma Administrativa de Utah R657-13-3*

Si es menor de 12 años, no necesita una licencia de pesca para pescar en Utah. Puede pescar sin licencia, con dos cañas, con un palangre y con el límite diario completo.

## 12 años o más

*Código de Utah § 23-19-21 y Norma Administrativa de Utah R657-13-3*

Si tiene 12 años o más, debe adquirir una licencia de pesca o una licencia combinada para pescar en Utah. Puede elegir entre varias licencias:

- Las licencias de pesca de tres días le permiten pescar durante tres días consecutivos.
- Las licencias de pesca de siete días le permiten pescar durante siete días consecutivos.

## Excepciones de licencia para grupos y organizaciones juveniles

¿Eres un líder explorador o un mentor de un grupo juvenil? Muchos grupos pueden celebrar eventos de pesca que no requieren una licencia de pesca para los participantes de 15 años o menos. Para determinar si cumple con los requisitos y completar el formulario de excepción de licencia, visite [wildlife.utah.gov/youth-org](http://wildlife.utah.gov/youth-org).

- Las licencias de pesca de 365 días le permiten pescar durante 365 días consecutivos, incluido el día en que compra la licencia.
- Las licencias de pesca plurianuales le permiten pescar durante un máximo de cinco años.
- Las licencias combinadas de 365 días le permiten pescar, cazar piezas de caza menor y solicitar permisos de caza.
- Las licencias combinadas plurianuales le permiten pescar, cazar piezas de caza menor y solicitar permisos de caza durante un máximo de cinco años.

Al comprar una licencia combinada o una licencia plurianual, también obtiene un descuento del precio en comparación con la compra de licencias de caza y pesca por separado.

Las licencias de pesca y combinadas están disponibles en [wildlife.utah.gov](http://wildlife.utah.gov) y a través de los agentes de licencias y las oficinas de la División. También puede llamar al 1-800-221-0659 para adquirir su licencia por teléfono.

Debe llevar la licencia consigo mientras pesca y no puede alterarla ni transferirla a otra persona.

Tenga en cuenta que puede utilizar la aplicación Utah Hunting and Fishing (Caza y pesca en Utah) para llevar de forma legal las licencias de pesca en un teléfono o tableta para todos los miembros de su familia. Para descargar la aplicación, visite [wildlife.utah.gov/mobileapp](http://wildlife.utah.gov/mobileapp).

## Pesca fuera de las fronteras estatales y permisos de pesca recíprocos

*Norma Administrativa de Utah R657-13-5*

Utah comparte con sus estados vecinos el lago Bear, el lago Powell y el estanque cañón Flaming. Para simplificar el proceso de pesca fuera de las fronteras estatales, Utah estableció los siguientes acuerdos con Idaho, Arizona y Wyoming:



## Lago Bear

Si dispone de una licencia de pesca o combinada válida en Utah o Idaho, ya sea residente o no, puede pescar tanto en la parte del lago correspondiente a Utah como en la de Idaho, siempre que respete la normativa de pesca del estado en el que esté pescando.

Es su responsabilidad conocer y seguir las leyes y normas de cada estado para el lago Bear.

**Recordatorio:** aunque tenga licencia en ambos estados, solo podrá tomar un límite diario cada día.

## Lago Powell

Si dispone de una licencia de pesca o combinada válida en Utah o Arizona, ya sea residente o no, puede pescar tanto en la parte del lago correspondiente a Utah como en la de Arizona, siempre que respete las normas de pesca vigentes en el estado en el que esté pescando.

Es su responsabilidad conocer y seguir las leyes y normas de cada estado para el lago Powell.

**Recordatorio:** aunque tenga licencia en ambos estados, solo podrá tomar un límite diario cada día.

## Embalse cuenca Flaming

Para pescar fuera de las fronteras estatales en el embalse cuenca Flaming, debe tener una licencia de pesca para residentes válida en un estado y un permiso de pesca recíproco en el otro estado.

Por ejemplo, si compra una licencia de pesca para residentes de Utah, podrá pescar en la parte de Utah del cañón Flaming. Después de comprar su licencia de Utah, si decide que también quiere pescar en la parte de Wyoming del embalse, deberá comprar un permiso de pesca recíproco de Wyoming. También puede optar por adquirir una licencia de pesca para no residentes de Wyoming.

**Pescadores de caña no residentes:** si **no** reside en Utah ni en Wyoming y desea pescar en todo el embalse cuenca Flaming, deberá adquirir licencias de pesca para no residentes en **ambos estados**. Este cambio está en vigor desde el 2019.

Si desea obtener más información sobre cómo obtener un permiso de pesca recíproco de Wyoming o una licencia de pesca de

## Licencias con descuento para veteranos discapacitados

En agradecimiento a nuestros militares, la División ofrece licencias de pesca con descuento a los veteranos de Utah que hayan quedado discapacitados en el ejercicio de sus funciones.

La licencia con descuento cuesta \$12 (en lugar de los \$34 del precio completo) y es válida durante 365 días a partir del día en que se adquiere. Las licencias con descuento están disponibles en línea o en todas las oficinas de la División enumeradas en la página 2.

Para adquirir una licencia con descuento, debe ser residente de Utah y tener una discapacidad válida relacionada con el servicio de al menos el 20 por ciento.

Para solicitar una licencia en línea, visite [wildlife.utah.gov/disabledvet](http://wildlife.utah.gov/disabledvet) y complete el formulario en línea. Si necesita ayuda, llame a la oficina de la División más cercana.

Si decide acudir a una oficina de la División para adquirir su licencia, simplemente lleve la documentación de verificación de discapacidad relacionada con el servicio que le expidió el Departamento de Asuntos de los Veteranos.

Puede encontrar más recursos para cazadores y pescadores de caña con discapacidades en [wildlife.utah.gov/disabled-access](http://wildlife.utah.gov/disabled-access).

Wyoming, visite el Departamento de Caza y Pesca de Wyoming en [wgfd.wyo.gov](http://wgfd.wyo.gov).

Los permisos de pesca recíprocos de Utah están disponibles en [wildlife.utah.gov](http://wildlife.utah.gov) y a través de los agentes de licencias autorizados y las oficinas de la División.

Es su responsabilidad conocer y seguir las leyes y normas de cada estado para el embalse cuenca Flaming. Consulte la sección *Embalse cuenca Flaming* en la página 30 para conocer las leyes y normas específicas de esa pesquera.

**Recordatorio:** aunque tenga licencia en ambos estados, solo podrá tomar un límite diario cada día.

### Más información sobre permisos recíprocos

- Los permisos de pesca recíprocos de Utah son válidos durante 365 días a partir del día en que se adquieren.
- Debe firmar con su nombre en el permiso recíproco del mismo modo que firmó con su nombre en la licencia de pesca.

### Concursos de pesca

*Norma Administrativa de Utah R657-58*

Si desea celebrar un concurso o torneo de pesca, debe solicitarlo en línea. Para solicitarlo, visite [dwrapps.utah.gov/fishingtournament](http://dwrapps.utah.gov/fishingtournament).

**Recordatorio:** la Utah Wildlife Board aprobó cambios sustanciales en los concursos de pesca de Utah que entraron en vigor en el 2021. Con los cambios simplificaron las normas y eliminaron la mayoría de las discrepancias en los concursos para especies de aguas cálidas y frías.

Para ver las normas de concursos de pesca, consulte la *Norma Administrativa de Utah R657-58* en [wildlife.utah.gov/rules](http://wildlife.utah.gov/rules), visite [wildlife.utah.gov/fishingcontests](http://wildlife.utah.gov/fishingcontests) o comuníquese con la oficina de la División más cercana.

Si tiene previsto celebrar un concurso de pesca en un parque estatal o en una masa de agua administrada por el gobierno federal, deberá consultar también al organismo de administración del terreno correspondiente para saber si existen normas adicionales aplicables a la zona.

### Licencias para residentes con necesidades especiales

*Código de Utah § 23-19-36 y Norma Administrativa de Utah R657-12-3*

Si reside en Utah y padece ciertas discapacidades físicas o mentales, o una enfermedad terminal, puede optar por una licencia de pesca gratuita. Un niño que está bajo custodia del Estado por orden judicial también puede optar por ella. Para saber si cumple los requisitos, consulte [wildlife.utah.gov/disabled](http://wildlife.utah.gov/disabled) o comuníquese con la oficina de la División más cercana.

### Ayude a conservar la trucha degollada autóctona

En el Utah Cutthroat Slam, se ofrece un emocionante desafío a los pescadores conservacionistas. Debe capturar las cuatro subespecies autóctonas de trucha degollada de Utah, en sus aguas nativas, y presentar una prueba visual de su triunfo.

Después de completar con éxito el desafío, recibirá un impresionante medallón para conmemorar su logro. También recibirá un certificado de finalización del desafío y un reconocimiento en línea en [utahcutthroatslam.org](http://utahcutthroatslam.org).

El cargo de participación en el desafío (solo \$20 para adultos y \$10 para menores de 18 años) sirve de ayuda para financiar proyectos de conservación de la trucha degollada en Utah.

El Utah Cutthroat Slam es una asociación entre la División y Trout Unlimited, y ha recaudado con éxito más de \$80 000 para la conservación de la trucha degollada nativa desde su lanzamiento en el 2016. Para celebrar la finalización número 1000 del desafío en el 2022, lanzaremos cuatro nuevos medallones de trucha degollada en los próximos años.

Para consultar la lista completa de requisitos del programa, visite [utahcutthroatslam.org](http://utahcutthroatslam.org).



# NORMAS GENERALES: MÉTODOS DE PESCA

Código de Utah § 23-20-3

Existen leyes y normas que regulan la pesca en Utah. Al respetar estas normas y ser un pescador de caña ético, contribuirá a que la pesca siga siendo una actividad excelente para todos. Conozca las siguientes normas generales para la captura de peces y cangrejos de río. Encontrará algunas excepciones a estas normas en *Normas para aguas específicas* que comienza en la página 25.

## Captura de peces deportivos

Solo se pueden capturar peces deportivos con los siguientes métodos:

### Pesca con caña

Norma Administrativa de Utah R657-13-6, R657-13-7 y R657-13-11

Si es menor de 12 años o tiene una licencia válida de pesca o combinada de Utah, puede pescar con dos cañas en cualquier agua del estado durante su temporada de pesca abierta. Solo se puede conservar un límite diario de peces. El uso de una segunda caña **no** le permite conservar dos límites diarios de peces. Puede utilizar sedales o anzuelos adicionales en las siguientes circunstancias:

- Pesca de cangrejos de río. Consulte página 17 de esta guía para obtener más información sobre la pesca de cangrejos de río.
- Utilización de un palangre. Consulte página 14 para obtener más información sobre la pesca con palangre.
- Pesca en hielo en el cañón Flaming.

Consulte página 25 para ver las normas específicas del cañón Flaming.

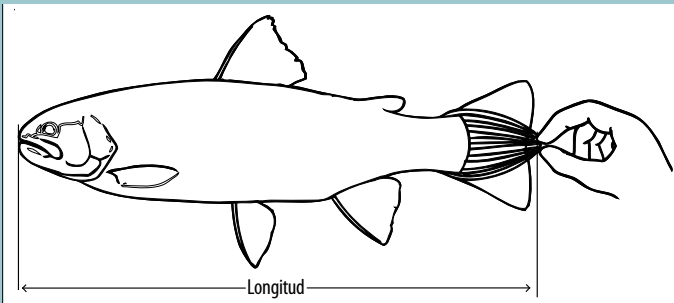
Mientras pesca, debe estar al alcance de la vista del equipo con el que pesca (esta distancia no puede superar los 100 pies). La única excepción a esta norma es si dispone de un permiso de palangre. Consulte la página 13 para obtener más información sobre la pesca con palangre.

Hay que tener en cuenta algunas normas de pesca con caña adicionales:

- Ningún señuelo artificial puede tener más de tres anzuelos.
- Ningún sedal podrá tener enganchados más de tres anzuelos cebados, tres moscas artificiales o tres señuelos artificiales. (Esta norma también se aplica a quienes pescan cangrejos de río). Consulte la página 14 de esta guía para obtener más información sobre la pesca con palangre.
- Cuando pesque en el hielo, no puede hacerlo en un agujero de más de 12 pulgadas de ancho. Las únicas excepciones son en el lago

## Cómo medir un pez

1. Colocar el pez de lado con la mandíbula cerrada.
2. Apretar la aleta caudal o girarla para obtener la máxima longitud total.
3. Medir una línea recta desde la punta del hocico hasta el extremo de la aleta caudal.



Bear, el estanque cañón Flaming y el lago Fish. Para obtener más información sobre la pesca en hielo en estas aguas, visite la sección *Normas para aguas específicas* que comienza en la página 25.

La pesca con caña está permitida desde embarcaciones pequeñas y botes flotadores, así como desde otras embarcaciones motorizadas y no motorizadas, en todas las aguas en las que esté autorizado su uso. Sin embargo, hay algunas aguas en las que no se puede pescar desde un bote flotador o una embarcación pequeña (consulte la página 15 para obtener más información).

Tenga en cuenta que otras agencias pueden haber impuesto restricciones adicionales al uso de botes flotadores y embarcaciones pequeñas en determinadas aguas de Utah.

## Cebo

*Norma Administrativa de Utah R657-13-12*

Puede utilizar o poseer legalmente maíz mientras pesca en cualquier lugar de Utah donde esté permitido el uso de cebo.

Mientras esté pescando, es ilegal realizar lo siguiente:

- Utilizar o poseer pescados para cebo vivos.
- Utilizar o poseer salamandras tigre (vivas o muertas).
- Utilizar o poseer cualquier cebo, incluidos el PowerBait o señuelos aromatizados, en lugares prohibidos.
- Utilizar o poseer cebos artificiales que están comercialmente incrustados o

recubiertos de peces o partes de peces.

- Utilizar o poseer cebos de pescado o partes de pescado fresco o congelado, excepto en los casos que se indican a continuación:
  - El *Prosopium gemmifer* muerto solo podrá utilizarse como cebo en el lago Bear.
  - La perca amarilla muerta solo podrá utilizarse como cebo en río Lower Bear, desde embalse Cutler hasta lago Great Salt, y en los embalses Big Sand Wash, arroyo Deer, Echo, lago Fish, Gunnison, Hyrum, Johnson, Jordanelle, Mantua, campo Mill, Newton, Pineview, Red Fleet, Rockport, Starvation, lago Utah, bahía Willard y Yuba.
  - Las lobinas blancas muertas solo podrán utilizarse como cebo en el lago Utah y el río Jordan.
  - La lota muerta del cañón Flaming solo podrá utilizarse como cebo en el cañón Flaming.
  - El sábalo muerto del lago Powell solo podrá utilizarse como cebo en el lago Powell. Es ilegal retirar sábalos muertos del Área Recreativa Nacional del Cañón Glen.
  - Las lobinas rayadas muertas del lago Powell solo podrán utilizarse como cebo o carnada en el lago Powell.

## Leyes y normas de navegación de Utah

Los navegantes tienen la responsabilidad de practicar y defender un uso seguro y ético de nuestros cursos de agua. Si tiene previsto salir con su embarcación por las aguas de Utah, debe tomar las siguientes medidas de seguridad:

Póngase el chaleco salvavidas. En la ley de Utah, se exige que los menores de 13 años lleven puesto el chaleco salvavidas cuando estén en una embarcación, y se recomienda que todos lo lleven.

Informe a alguien adónde va y a qué hora espera volver.

Lleve el equipo de seguridad de navegación requerido. Para obtener una lista detallada del equipo de seguridad, visite [boating.utah.gov](http://boating.utah.gov).



Sea cortés. Mientras supere la velocidad de estela, mantenga su embarcación a una distancia mínima de 150 pies de otras embarcaciones, personas en el agua, pescadores en la orilla, rampas de botadura, muelles y zonas de baño designadas.

Al completar un Curso de Embarcaciones de Utah, puede reducir las primas de su seguro de embarcaciones. Para obtener más información sobre navegación, visite [boating.utah.gov](http://boating.utah.gov).

- Las especies de agua salada muertas, frescas o congeladas, incluidas las sardinas y las anchoas, pueden utilizarse como cebo en cualquier agua en la que esté permitido el uso de cebos.
- El *Catostomus platyrhynchus*, el *Catostomus commersonii*, el *Catostomus ardens*, el *Richardsonius balteatus*, el *Rhinichthys osculus*, el *Cottus bairdii*, el *Pimephales promelas* (todas las variantes de color, incluido el *Pimephales promelas* color rojo rosado), el Gila atraria y la carpa común muertos pueden utilizarse como cebo en cualquier lugar en donde esté permitido el uso de cebos.
- Los huevos de cualquier especie de pez capturado en Utah, excepto los peces prohibidos, podrán utilizarse en los lugares en los que esté permitido el uso de cebos. Sin embargo, no puede tomar ni utilizar huevos de peces que se estén liberando.

Solo podrá utilizar cangrejos de río vivos como cebo si se encuentra en el agua donde fueron capturados. Es ilegal transportar cangrejos de río vivos fuera del agua donde fueron capturados.

**Recordatorio:** puede utilizar cebos (**sin anzuelos**) para capturar cangrejos de río en aguas donde esté prohibida la pesca con cebo. Sin embargo, **no** podrá pescar con cebo en aguas donde esté prohibido.

Puede utilizar pescados para cebo preparados comercialmente y tratados químicamente o partes de ellos en cualquier agua en la que esté permitido el uso de cebos.

En los lugares donde esté prohibido el uso de cebos, no podrán utilizarse artículos manufacturados de fabricación humana que puedan no ser digeribles, incluidos los que hayan sido tratados químicamente con productos alimenticios, atrayentes químicos para peces o estimulantes de la alimentación.

Tanto los PowerBait como los señuelos aromatizados se consideran cebos y no pueden utilizarse donde esté prohibido su uso.

## Cómo notificar nuevos registros de pesca

Puede consultar la lista actual de registros de pesca, o descargar los formularios necesarios para presentar un nuevo registro, en [wildlife.utah.gov/record-fish.html](http://wildlife.utah.gov/record-fish.html).

La lista de registros de pesca de Utah es extensa y cambia varias veces al año. Para garantizar la exactitud, ahora esa lista solo está disponible en línea.

Si la Utah Wildlife Board ha declarado que un agua está infestada por una especie acuática invasora (por ejemplo, mejillones quagga o cebra) o si el agua está sujeta a un orden de veda o a un plan de control, no se puede transportar ninguna especie de peces (vivos o muertos), incluidos los pescados para cebo, desde esa agua para su uso en cualquier otra. Para determinar si un agua está infestada, visite [wildlife.utah.gov/affected-waters.html](http://wildlife.utah.gov/affected-waters.html).

## Restricciones a la captura de peces y cangrejos de río

*Norma Administrativa de Utah R657-13-11*

Se puede utilizar una luz artificial mientras se pesca, pero no cuando se practica la pesca submarina. Hay dos excepciones:

- Si practica la pesca submarina en busca de lota en el cañón Flaming.
- Si practica la pesca submarina en busca de carpa común en cualquier lugar del estado.

No está permitido obstruir un curso de agua ni utilizar químicos, explosivos, electricidad, veneno, armas de fuego, escopetas de perdigones o equipos de arquería para capturar peces o cangrejos de río. Las únicas excepciones se encuentran en *Captura de peces no deportivos* (página 18), *Pesca con arco y ballesta* (página 14) y *Normas para aguas específicas, lago Powell* (página 33).

No se puede capturar ni obtener un pez enganchándolo o clavándole un garfio y no se puede poseer un garfio mientras se pesca. Un pez enganchado en cualquier parte que no sea la boca debe ser liberado de inmediato.

Las únicas excepciones son en el lago Powell (donde puede utilizar un garfio para capturar lobinas rayadas), el lago Bear (donde puede enganchar al *Prosopium gemmifer*) y cualquier masa de agua en la que exista una normativa de “capturar y matar” para los peces enganchados.

La pesca con carnada está prohibida en todas las aguas excepto en el lago Powell. Consulte las *Normas para aguas específicas, lago Powell* en la página 33 para obtener más información sobre la pesca con carnada en el lago Powell.

## Pesca con palangre

*Norma Administrativa de Utah R657-13-8*

Los palangres son sedales fijados a un objeto inmóvil y no sujetos a una caña de pescar.

Los permisos de palangre están disponibles por \$20 en [wildlife.utah.gov](http://wildlife.utah.gov) y a través de los agentes de licencias y las oficinas de la División.

Un permiso de palangre es un permiso de 365 días. Si tiene 12 años o más, también debe tener una licencia de pesca o una licencia combinada de Utah de tres, siete o 365 días o una plurianual que no haya caducado para poder utilizar un permiso de palangre.

Si obtiene un permiso de palangre y una licencia de pesca o combinada de Utah, puede utilizar un palangre para pescar en las siguientes aguas: Río Bear propiamente dicho (río abajo desde la frontera estatal de Idaho, incluido embalse Cutler y los canales de salida); río Little Bear por debajo de la autopista valle View (SR-30); río Malad y lago Utah. Estas son las **únicas** aguas en las que está permitido el uso de un palangre.

Las siguientes normas se aplican a la pesca con palangre:

- No se puede pescar con más de un palangre.
- Un palangre no puede contener más de 15 anzuelos.
- Para pescar con palangre, debe estar a menos de 100 yardas de la superficie o de la orilla desde donde pesca.
- Un extremo del palangre debe estar sujeto a un objeto inmóvil que no esté atado a una caña de pescar. El palangre también debe tener una etiqueta legible pegada que incluya su nombre, dirección y número de permiso de palangre.

- Mientras pesca con un palangre, también puede hacerlo con hasta dos cañas de pescar.

## Pesca con salabre

*Norma Administrativa de Utah R657-13-10*

Puede utilizar un salabre manual para capturar peces deportivos que haya pescado legalmente con caña. Sin embargo, no puede utilizar un salabre manual como método principal de captura de peces deportivos a menos que se encuentre en el lago Bear, donde puede utilizar un salabre para capturar *Prosopium gemmifer*.

Para la pesca del *Prosopium gemmifer* en el lago Bear, la abertura del salabre no debe superar las 18 pulgadas. Si va a pescar con salabre a través del hielo en el lago Bear, no hay restricciones en cuanto al tamaño del agujero que puede perforar en el hielo. Para obtener más información, consulte las *Normas para aguas específicas, lago Bear* en la página 25.

También puede utilizar un salabre manual para capturar cangrejos de río y peces no deportivos, excepto los peces prohibidos. Para consultar la lista de peces que está prohibido tener, consulte la página 17 de esta guía.

## Pesca con arco y ballesta

*Norma Administrativa de Utah R657-13-14*

La pesca con arco está permitida en la mayoría de las masas de agua de Utah, pero solo para peces no protegidos y no deportivos, como la carpa común. Además, dentro de esa limitación, hay aguas en las que solo se puede pescar con arco la carpa común (para obtener más detalles, consulte la página 18).

En la mayoría de las zonas, la pesca con arco está permitida por la noche con el uso de reflectores. Hay algunas excepciones importantes: Los afluentes del lago Utah están cerrados a la pesca con arco por la noche (desde el atardecer hasta el amanecer) desde el 6 de mayo hasta las 6 a. m. del 8 de julio. Algunos otros lagos, incluido el lago Powell, tienen zonas cerradas. Si tiene dudas sobre una masa de agua en específico, consulte la sección *Normas para aguas específicas* que comienza en la página 25 o llame a la oficina de la División que administra esa zona de pesquera en particular.

## Utilizar una ballesta

Puede utilizar una ballesta para capturar carpas comunes en cualquier zona de aguas abiertas de todo el estado. No puede utilizar una ballesta para capturar ninguna otra especie de pez.

## Cumplir las ordenanzas locales

Recuerde que el arco y las ballestas se consideran armas y no pueden dispararse a menos de 600 pies de una estructura. Además, las comunidades locales pueden tener ordenanzas contra el disparo de armas dentro de los límites de la ciudad. Si es posible, consulte con su oficina municipal local para asegurarse de que cumple con todas las normas.

Si tiene más preguntas sobre la pesca con arco o los lugares en los que se puede practicar, comuníquese con la oficina local de la División.

## Pesca submarina

*Norma Administrativa de Utah R657-13-9*

El horario de pesca submarina es entre el amanecer y el atardecer oficiales. Es ilegal utilizar luz artificial durante la pesca submarina y está prohibida la pesca con arpón libre.

Las aguas enumeradas a continuación están abiertas a la pesca submarina de peces deportivos desde el 1 de enero hasta el 31 de diciembre.

A menos que se indique lo contrario, puede utilizar la pesca submarina para capturar cualquier especie legal dentro de los límites diarios, límites de longitud y vedas estacionales aplicables a cada masa de agua:

- Embalse Big Sand Wash (condado de Duchesne)
- Lago Blue, solo para pacúes y tilapias (condado de Tooele)
- Embalse Brown's Draw (condado de Duchesne)
- Embalse Causey (condado de Weber)
- Lago Electric (condado de Emery)
- Embalse Grantsville (condado de Tooele)
- Embalse Newcastle, solo para lobinas rayadas híbridas y truchas arcoiris (condado de Iron)
- Embalse Porcupine (condado de Cache)
- Embalse Recapture (condado de San Juan)
- Lago Sand (condado de Summit)
- Embalse Smith and Morehouse (condado de Summit)

## Restricciones para embarcaciones

Antes de botar una embarcación en cualquier masa de agua, asegúrese de consultar con las agencias locales, estatales o federales las restricciones que puedan existir para las embarcaciones.

Las normativas difieren de un agua a otra, según el municipio o la agencia responsable. Es su responsabilidad aprender y seguir las normas de un agua determinada.

Puede consultar la lista de restricciones para embarcaciones en [wildlife.utah.gov/watercraft](http://wildlife.utah.gov/watercraft).

- Embalse bahía Willard (condado de Box Elder)
- Embalse Yuba (condados de Juab y Sanpete)

## Normas adicionales para la pesca submarina

Existen algunas excepciones del reglamento sobre la pesca submarina:

- En el lago Fish (condado de Sevier), podrá practicar la pesca submarina de todas las especies de peces desde las 6 a. m. del 4 de junio hasta el atardecer oficial del 9 de septiembre.
- En el cañón Flaming (condado de Daggett), puede practicar la pesca submarina de lotas desde el 1 de enero hasta el 31 de diciembre, las 24 horas del día. También puede utilizar luz artificial para pescar lota en este embalse. Consulte la página 30 para conocer las normas específicas del cañón Flaming.

Se aplican todos los límites de posesión y las vedas estacionales, independientemente de la técnica de pesca con caña que utilice. (Esto incluye la veda estacional estatal del salmón kokanee desde el 10 de septiembre hasta el 30 de noviembre de 2023).

En todas las aguas abiertas a la pesca con caña (durante sus temporadas abiertas) se puede practicar la pesca submarina de la carpa común.

## Restricciones a la pesca submarina de lobinas

Las aguas enumeradas a continuación están abiertas a la pesca submarina de peces deportivos desde el 1 de enero hasta el 31 de diciembre, pero **no** se puede practicar la pesca submarina para capturar percas americanas y lobinas de boca pequeña desde el 1 de abril hasta el 24 de junio de 2023:

- Embalse arroyo Deer (condado de Wasatch)
- Embalse cañón East (condado de Morgan)
- Embalse Echo (condado de Summit)
- Embalse cuenca Flaming (condado de Daggett)
- Lago Powell (condados de Garfield, Kane y San Juan)
- Embalse Pineview, excepto la veda durante todo el año para la pesca de lucios de los Grandes Lagos (condado de Weber)
- Embalse Red Fleet (condado de Uintah)
- Embalse Rockport (condado de Summit)
- Embalse Starvation (condado de Duchesne)
- Embalse Steinaker (condado de Uintah)

Si practica la pesca submarina de lobinas en las masas de agua mencionadas anteriormente, se aplicarán todos los límites diarios y de longitud.

## Zonas cerradas

Norma Administrativa de Utah R657-13-19

Todos los criaderos de peces estatales están cerrados a la pesca, incluido el criadero de peces

## Acceso a los arroyos en Utah

En los últimos años, las leyes de acceso a los arroyos en Utah han cambiado en múltiples ocasiones como resultado de la legislación, los litigios y los fallos judiciales. Es posible que continúe siendo así en los próximos años.

La División se compromete a respetar las leyes, independientemente de cómo cambien, y quiere ayudar a los pescadores de caña a entenderlas. Para obtener más información y respuestas a las preguntas comunes sobre el acceso a los arroyos en Utah, visite [wildlife.utah.gov/streamaccess](http://wildlife.utah.gov/streamaccess).

de agua templada de Lee Kay Public Shooting Center (Centro público de tiro Lee Kay).

Todas las zonas estatales de administración de anseriformes están cerradas a la pesca, a menos que se anuncie que están abiertas o que figuren como abiertas en la página *Normas para aguas específicas* que comienza en la página 25.

Todos los refugios nacionales de vida silvestre dentro de Utah también están cerrados a la pesca, a menos que la autoridad de administración los declare abiertos.

## Entrada ilegal en propiedad privada

Código de Utah §§ 23-20-14 y 23-20-3.5

Mientras pesque o participe en actividades relacionadas con la vida silvestre, no podrá ingresar o permanecer (sin permiso) en terrenos de propiedad privada que se encuentren en las siguientes condiciones:

- Cultivados
- Señalizados correctamente
- Cercados o vallados de manera que impida la entrada de intrusos

Además, no puede realizar lo siguiente:

- Ingresar o permanecer en un terreno privado cuando el propietario o una persona que actúe en su nombre le haya ordenado que no lo haga.
- Obstruir cualquier entrada a una propiedad privada o salida de ella.

“Terreno cultivado” es el terreno fácilmente identificable como terreno cuya tierra se afloja o se rompe para el cultivo, terreno utilizado para el cultivo o pastizal regado artificialmente.

“Permiso” es la autorización escrita del propietario o la persona a cargo para ingresar a terrenos privados cultivados o señalizados correctamente. El permiso debe incluir todos los siguientes detalles:

- La firma del propietario o la persona a cargo
- El nombre de la persona a la que se concede el permiso
- Las fechas adecuadas
- Una descripción general del terreno

“Señalizado correctamente” significa que las señales de prohibición de entrada ilegal (o la pintura de color amarillo brillante, naranja



brillante o fluorescente) están claramente expuestas en todas las esquinas, en los arroyos de pesca que cruzan los límites de la propiedad y en las carreteras, puertas y derechos de paso que ingresan en el terreno. O bien, se exhiben de forma visible para una persona que se encuentre en la zona.

No puede señalar una propiedad privada de la que no sea dueño o que no controle legalmente ni terrenos abiertos al público, tal y como establece el *Código de Utah* § 23-21-4. Además, es ilegal capturar vida silvestre protegida o sus partes mientras se entra ilegalmente en una propiedad privada, ya que se infringe el *Código de Utah* § 23-20-14.

Usted es culpable de un delito menor de clase B si infringe cualquier disposición descrita en esta sección. Sus privilegios de licencia, etiqueta o permiso también pueden suspenderse.

## Tierras en fideicomiso de nativos americanos

Si pesca en un terreno que pertenece a alguna de las tribus nativas americanas de Utah, debe respetar la normativa tribal. Estas normas pueden solicitarse a la tribu nativa americana propietaria del terreno.

## Captura de cangrejos de río

*Norma Administrativa de Utah R657-13-15*

Si tiene menos de 12 años, no necesita una licencia para pescar cangrejos de río. Si tiene 12 años o más, debe tener una licencia válida de pesca o combinada de Utah para pescar cangrejos de río.

Puede capturar cangrejos de río con fines personales y no comerciales en cualquier masa de agua en la que haya una temporada de pesca abierta. No puede capturar cangrejos de río si la temporada de pesca en esa agua está cerrada.

Puede capturar cangrejos de río a mano o con una trampa, salabre, red de elevación, línea de mano, caña o cerco. También debe respetar todas las siguientes normas:

- No puede utilizar peces deportivos ni sus partes como cebo, ni utilizar ninguna sustancia ilegal para la pesca.
- Los cercos (redes) no pueden superar los 10 pies de longitud o ancho.

## Conserve su licencia en su teléfono o tableta

Le facilitamos el seguimiento de su licencia de pesca y le informamos cuándo está a punto de caducar.

Con nuestra práctica aplicación móvil, ahora puede descargar su licencia en un teléfono inteligente o tableta.

Si un oficial de conservación le pide que muestre su licencia, puede presentar fácilmente la copia digital, que es tan válida como una licencia en papel.

Si utiliza la aplicación, también podrá ver cuándo caduca su licencia.

La aplicación está disponible para dispositivos Apple y Android. Puede descargarla en [wildlife.utah.gov/mobileapp](http://wildlife.utah.gov/mobileapp).

- No puede utilizar más de cinco sedales, y solo dos de ellos pueden tener anzuelos. (Para obtener más detalles, consulte la sección *Pesca con caña* en la página 11). En los sedales sin anzuelos, basta con atar el cebo al sedal para que el cangrejo de río pueda agarrarlo con su pinza.
- **Recordatorio:** puede utilizar cebos (**sin anzuelos**) para capturar cangrejos de río en aguas donde esté prohibida la pesca con cebo. (Sin embargo, **no** podrá pescar peces con cebo en aguas donde esté prohibido).
- No puede transportar cangrejos de río vivos fuera de la masa de agua donde los capturó.

Para obtener más información sobre la captura y preparación de cangrejos de río, visite [wildlife.utah.gov/fishing/crayfish.php](http://wildlife.utah.gov/fishing/crayfish.php).

## Peces prohibidos

*Norma Administrativa de Utah R657-13-13*

Se prohíbe la posesión de los siguientes peces no deportivos. Si captura alguno de estos peces, debe liberarlo de inmediato:

- Carpa elegante
- Catostomus discobolus
- Carpa gigante del Colorado
- Catostomus latipinnis
- Sábalo molleja (excepto en el lago

Powell, donde se puede poseer sábalos muertos y utilizarlos como cebo)

- Carpa herbívora
- Gila cypha
- Chasmistes liorus
- *lotichthys phlegethontis*
- *Lepidomeda copei*
- *Xyrauchen texanus*
- *Lepidomeda aliciae*
- Gila seminuda
- *Lepidomeda mollispinis*
- *Plagopterus argentissimus*

## Captura de peces no deportivos

*Norma Administrativa de Utah R657-13-14 y R657-12-8*

Si dispone de una licencia válida de pesca o combinada de Utah, puede capturar peces no deportivos (excepto los enumerados anteriormente en la sección *Peces prohibidos*) con fines personales y no comerciales, siempre que esté pescando en una masa de agua durante su temporada de pesca abierta.

Para capturar peces no deportivos que no están prohibidos, puede utilizar la pesca con caña, trampas, tiro con arco, salabres, esparaveles, redes de elevación, cercos o un arpón manual desde encima de la superficie del agua.

Cuando utilice estos métodos, recuerde las siguientes normas:

- Los cercos (redes) no pueden superar los 10 pies de longitud o ancho.
- Los esparaveles no pueden superar los 10 pies de diámetro (un radio de 5 pies).
- Los peces no deportivos cuya captura sea legal deben liberarse o sacrificarse de inmediato después de sacarlos del agua. No se pueden dejar en la orilla.

La pesca submarina de peces no deportivos (que no sean la carpa común) solo está permitida en las aguas enumeradas en la página 15.

Puede usar una ballesta solo si está capturando carpas comunes.

## Captura de carpas comunes

Puede utilizar diversas técnicas, como la pesca con caña, trampas, tiro con arco, salabres, esparaveles, redes de elevación, cercos, ballesta,

un arpón manual desde encima de la superficie del agua o pesca submarina, para capturar carpas comunes en cualquier agua durante la temporada de pesca abierta.

Para obtener más información sobre las normas de pesca con arco, consulte la página 14.

También puede utilizar luces artificiales en la pesca con arco de la carpa común.

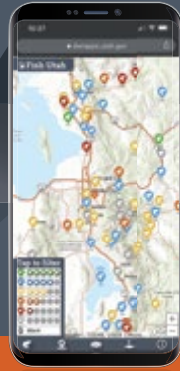
La carpa común es el *único* pez no deportivo que puede capturarse en las siguientes aguas:

- Arroyo Ash
- Presa Wash Beaver
- Río Colorado
- Cruce Diamond
- Río Duchesne (desde el puente Myton SR-40 hasta la confluencia con río Green)
- Fort Pierce Wash
- Río Green (desde la frontera estatal de Colorado en Browns Park río arriba hasta la presa cañón Flaming, incluido el arroyo del cañón, un afluente que desemboca en río Green en Little Hole)
- Río Green (desde la confluencia con el río Colorado río arriba hasta la frontera estatal de Colorado en el Monumento Nacional de los Dinosaurios)
- Arroyo Hobble
- Arroyo La Verkin
- Arroyo cañón Main (afluente del arroyo Wallsburg)
- Río Provo (debajo de la presa arroyo Deer)
- Río Raft (desde la frontera estatal de Idaho, incluidos todos los afluentes)
- Río San Juan
- Río Santa Clara (desde el embalse Pine valle aguas abajo hasta la confluencia con río Virgin)
- Aguas de valle Snake (al oeste y al norte de la ruta US-6 y la parte de la ruta US-6 y la ruta US-50 en los condados de Millard y Juab)



# Pesca en Utah

Con este útil mapa interactivo, puede encontrar los mejores sitios para pescar su especie favorita, ver las últimas previsiones de pesca, ver los detalles de las poblaciones, comprobar las regulaciones por masa de agua, publicar sus propios informes de pesca ¡y mucho más!



Escanee el  
código QR  
o visite



**FISH.UTAH.GOV**

- Río cruce Spanish
- Arroyo Thistle
- Río Virgin (cauce principal y bifurcaciones norte y este)
- Río Weber
- Río White (condado de Uintah)
- Arroyo Yellow

## Captura de artemias

*Norma Administrativa de Utah R657-52*

Muchas personas que visitan el lago Great Salt quieren llevarse a casa alguna de las artemias del lago. Se pueden pescar artemias en el lago sin una licencia de pesca, pero no se puede capturar más de un galón en un periodo de 7 días.

## Amenaza continua del mejillón quagga en el lago Powell

Los mejillones quagga continúan propagándose en el lago Powell, y nuestros técnicos encuentran habitualmente mejillones y conchas en anclas y filtros de agua de mar. Estamos trabajando con el Servicio de Parques Nacionales para tomar medidas adicionales de protección de otras masas de agua de Utah.

Una de las medidas aplicadas en el lago Powell es un gran tanque de inmersión de agua caliente que sumerge toda la embarcación para acelerar el proceso de descontaminación.

Si tiene previsto navegar en el lago Powell, prepárese para completar el proceso de inspección y descontaminación. Le agradecemos su paciencia.

Para conocer más detalles sobre los cambios en el lago Powell y cómo puede proteger su embarcación, consulte la página de información "Boating at Lake Powell?" (¿Quiere navegar en el lago Powell?) en [stdofthesea.utah.gov](http://stdofthesea.utah.gov).

# NORMAS GENERALES: POSESIÓN Y TRANSPORTE

Código de Utah § 23-20-3

Antes de empezar a pescar peces o cangrejos de río, es importante saber cuántos puede quedarse, llevarse a casa o donar a otra persona. Asegúrese de leer atentamente esta sección y, a continuación, vuelva a consultar la sección *Normas para aguas específicas*, que comienza en la página 25, para no pasar por alto ninguna normativa especial que pueda aplicarse a la masa de agua en donde va a pescar.

## Fechas de la temporada

Norma Administrativa de Utah R657-13-19

La temporada general de peces y cangrejos de río en Utah es desde el 1 de enero hasta el 31 de diciembre. Puede pescar con caña o con palangre las 24 horas del día. La pesca submarina está permitida desde el amanecer hasta el atardecer oficiales. Consulte la página 15 para obtener más detalles.

## Límites diarios

Norma Administrativa de Utah R657-13-19

En esta sección, se establecen normas generales para la pesca en Utah. Muchas aguas tienen normas localizadas y específicas, que se enumeran en *Rules for specific waters*, a partir de la página 25.

Las normas específicas prevalecen sobre las generales en las aguas que tienen normas específicas.

Puede poseer un límite diario legal de cangrejos de río o peces deportivos muertos siempre que disponga de una licencia de pesca o combinada válida. Los menores de 12 años pueden pescar sin licencia y con un límite diario completo.

Si pesca en varias aguas en un mismo día, no puede tener en su poder ningún pez que infrinja las normas de la masa de agua en la que esté pescando.

Al calcular su límite diario, recuerde las siguientes normas:

- Cualquier trucha, salmón o timalo que no se libere de inmediato forma parte de su límite diario.
- **Nota:** el salmón kokanee se considera parte del límite total de truchas. Los pescadores de caña **no** podrán tener salmónes kokanee en ninguna masa de agua estatal desde el 10

de septiembre hasta el 30 de noviembre.

- Una trucha, un salmón o un timalo no puede liberarse si se mantuvo en un stringer o en una cesta de pesca, un tanque para camada viva o cualquier otro tipo de dispositivo.
- Cualquier pez que no cumpla las normas de tamaño o especie del agua en la que esté pescando debe devolverse al agua de inmediato.

Consulte la página 7 para ver una lista de los límites diarios que se aplican en todo el estado, salvo lo dispuesto en *Rules for specific waters* beginning en la página 25.

## Límite adicional sobre el terreno

Puede poseer hasta dos límites diarios de peces mientras viaja dentro de Utah, o si sale del estado, siempre que cumpla todas las siguientes condiciones:

- Al menos uno de los límites en su posesión se capturó en un agua de Utah el día anterior, y los peces eran de una especie y un límite legales para la masa de agua en la que los capturó.
- El pescado del día anterior se limpió y destripó (se le han quitado las entrañas).

Si pesca en una masa de agua diferente el segundo día de su viaje, no podrá tener en su poder ningún pez (de ninguno de los dos días) que infrinja las normas de la masa de agua en la que esté pescando en ese momento. Siempre debe cumplir con la normativa de tamaños y especies de la masa de agua en la que esté pescando y no tener en su poder más de dos límites diarios.

Por ejemplo, si estuvo pescando en el embalse valle Joes, (que tiene un límite de 4 truchas, con solo 1 pez de más de 18 pulgadas), no podrá parar en el

embalse Scofield (que tiene normas de tamaño más restrictivas) si tiene peces del valle Joes que infringen las normas de Scofield.

Aquí hay otro ejemplo. Si acude a una pesquera comunitaria y captura su límite por la mañana, no puede llevarse esos peces a casa para congelarlos y, luego, visitar otro estanque comunitario por la tarde para recoger más peces.

Puede seguir pescando mientras tenga un límite diario completo, pero debe liberar de inmediato cualquier pez adicional que capture.

## Conservación de peces en casa

Las especies de peces almacenadas en su residencia permanente no cuentan como parte de su límite. Tenga en cuenta que esto NO le permite llevarse a casa varios límites diarios de peces en un día. Solo puede llevarse a casa un límite diario por día.

## Peces y cangrejos de río muertos

*Código de Utah § 4-37-305 y Norma Administrativa de Utah R657-13-16*

En las siguientes secciones se proporciona información importante sobre cuándo puede poseer pescado fileteado y pescado donado por otros pescadores de caña.

## Poseción de pescado fileteado

Mientras esté pescando, es ilegal poseer pescado fileteado de la captura del día actual o pescado al que se le haya quitado la cabeza o la cola. Esto no se aplica al pescado procesado para su consumo inmediato o procedente de una captura del día anterior.

En la mayoría de las aguas, se puede filetear el pescado deportivo recogido, o quitarle la cabeza o la cola, después de haber hecho lo siguiente:

- Finalizar el acto de pescar
- Llegar al campamento
- Llegar a una estación de limpieza de peces
- Llegar a un medio de transporte terrestre principal

En el embalse Strawberry, embalse Scofield, embalse arroyo Lost y lago Panguitch, no está permitido filetear truchas y salmones,

ni quitarles la cabeza o la cola mientras estén en el campo o en tránsito.

**Nota:** no arroje entrañas ni cadáveres a la orilla. Déjelos en el agua donde atrapó el pez.

## Poseción de pescado obtenido de otras fuentes

Puede poseer o transportar un límite legal de peces deportivos o cangrejos de río capturados por otra persona si dispone de una carta de donación de dicha persona. Para obtener más información, consulte *Donating* en la página 22.

Si ha comprado u obtenido pescado de una instalación de pesca comercial registrada, del propietario de un estanque privado o de un evento de pesca de corta duración, solo podrá poseer o transportar pescado muerto si tiene un recibo. El recibo debe incluir toda la siguiente información:

- Las especies y el número de peces
- La fecha de captura de los peces
- El número del certificado de registro de la instalación, estanque o evento de pesca de corta duración
- El nombre, la dirección y el número de teléfono del vendedor

Para evitar la propagación de enfermedades, los peces y cangrejos de río no pueden trasladarse de un río a otro, salvo en los casos indicados en la sección *Cebos* en la página 12.

## Peces y cangrejos de río vivos

*Código de Utah § 23-13-14 y Norma Administrativa de Utah R657-13-17 y R657-13-19*

No puede liberar peces o cangrejos de río en la naturaleza, salvo lo dispuesto en el Código de Vida Silvestre, la norma, la proclamación o la orden de la Junta de Vida Silvestre. Por ejemplo, puede liberar a los peces capturados en embalse Scofield devuelta a Scofield, pero no puede sacar peces vivos de Scofield y colocarlos en otra agua. Toda persona que pesque ilegalmente en aguas de Utah puede ser procesada penalmente y enfrentarse a la suspensión de su licencia y a miles de dólares en multas e indemnizaciones.

Puede utilizar stringers para peces vivos, tanques para carnada viva o jaulas para almacenar peces o cangrejos de río mientras pesca en el agua donde los capturó.

Una trucha, un salmón o un tímalo no puede liberarse si se mantuvo en un stringer o en una cesta de pesca, un tanque para carnada viva o cualquier otro tipo de dispositivo.

No puede transportar peces ni cangrejos de río vivos fuera del agua donde fueron capturados.

## Liberación de peces etiquetados o marcados

*Norma Administrativa de Utah R657-13-18*

No está permitido etiquetar, marcar o cortar las aletas de un pez y devolverlo al agua sin autorización previa de la División.

## Puntos de control y contactos de oficiales

*Código de Utah §§ 23-20-25 y 77-23-104*

La División es el fideicomisario y guardián de los peces y la vida silvestre de Utah. Los oficiales de conservación de la División vigilan la captura y tenencia de peces, comprueban sus capturas para evaluar la especie y el tamaño, y se aseguran de que dispone de las licencias necesarias y del equipo utilizado para pescar.

Es de esperar que se encuentre con oficiales de conservación y biólogos controlando a los pescadores de caña en las aguas y en los puntos de control de todo Utah.

Si se encuentra con un oficial de conservación, debe proporcionarle los elementos que le pida, incluidas las licencias necesarias para pescar, los dispositivos utilizados para participar en la pesca y los peces que haya capturado. Estos contactos permiten a la División recopilar información valiosa sobre las poblaciones de peces de Utah.

Tenga en cuenta que puede utilizar la aplicación Utah Hunting and Fishing (Caza y pesca en Utah) para llevar de forma legal las licencias de pesca en un teléfono o tableta para todos los miembros de su familia. Para descargar la aplicación, visite [wildlife.utah.gov/mobileapp](http://wildlife.utah.gov/mobileapp).

## Eliminación de vida silvestre acuática

### Donación

*Código de Utah § 23-20-9*

Los siguientes son los únicos lugares en los que puede donar o regalar vida silvestre acuática protegida o sus partes a otra persona:

- La residencia permanente del donante
- La residencia permanente del receptor
- Una cámara frigorífica
- Una planta de almacenamiento
- Una instalación de procesamiento de carne

No se puede donar pescado en el campo.

Junto con la vida silvestre acuática protegida o sus partes, debe conservarse una declaración escrita de donación que incluya toda la siguiente información:

- El número y la especie de vida silvestre acuática protegida o partes de la donación
- La fecha de la donación
- El número de licencia o permiso del donante
- La firma del donante

### Compra o venta

*Código de Utah § 23-20-3*

No se puede comprar ni vender vida silvestre acuática protegida ni sus partes, excepto en los casos previstos en el Código de Vida Silvestre, la norma, la proclamación o la orden de la Junta de Vida Silvestre.

### Eliminación de pescado

*Código de Utah § 23-20-8*

En la mayoría de los casos, no debe desperdiciar ningún pez o cangrejo de río ni permitir que se desperdicien o se echen a perder. Desperdiciar significa abandonar un pez o cangrejo de río o permitir que se eche a perder o se utilice de un modo que normalmente no está asociado a su uso beneficioso. Por ejemplo, utilizar la carne de los peces deportivos como fertilizante o como cebo para trampas no se considera un uso beneficioso de la carne.

Puede deshacerse legalmente de los siguientes peces en las siguientes masas de agua sin infringir las leyes estatales sobre desperdicios:

- Todas las aguas estatales: carpa común
- Río Blue: pacú y tilapia
- Río Colorado: lota, lucio europeo, lobina de boca pequeña y pez leucoma
- Afluentes del río Colorado: lota, lucio europeo, lobina de boca pequeña y pez leucoma (consulte la página 27 para ver una lista de los afluentes aplicables)
- Embalse del arroyo Deer: lobina blanca y bagre cabeza de toro negro
- Embalse Echo: pez leucoma
- Lago Fish: perca amarilla
- Cañón Flaming: lota
- Embalse Grantsville: lobina de boca pequeña
- Río Green: lota, lucio europeo, lobina de boca pequeña y pez leucoma
- Afluentes del río Green: lota, lucio europeo, lobina de boca pequeña y pez leucoma (consulte la página 31 para ver una lista de los afluentes aplicables)
- Embalse Gunlock: lobina de boca pequeña
- Lago Powell: lobina rayada
- Embalse arroyo Quail: lobina de boca pequeña
- Embalse hondonada Sand: lobina de boca pequeña
- Río San Juan: lota, lucio europeo, lobina de boca pequeña y pez leucoma
- Afluentes del río San Juan: lota, lucio europeo, lobina de boca pequeña y pez leucoma (consulte la página 38 para ver una lista de los afluentes aplicables)
- Lago Utah: lucio europeo (a menos que el pez esté etiquetado; si el lucio europeo está etiquetado, debe liberarlo)
- Afluentes del lago Utah: lucio europeo

Después de capturar cualquiera de los peces anteriormente mencionados, puede consumirlos o desecharlos en uno de los siguientes lugares:

- En el agua donde se pescó
- Una estación de limpieza de peces
- La residencia permanente del pescador de caña
- Otro lugar donde la eliminación esté autorizada por la ley

## Programa Walk-in Access de Utah

*Norma Administrativa de Utah R657-56-13*

El programa Walk-in Access (Acceso sin cita; WIA, por sus siglas en inglés) permite a los cazadores, pescadores y tramperos acceder a terrenos, arroyos, ríos, estanques o embalses de propiedad privada.

Si utiliza las propiedades del Walk-in Access (WIA) de Utah, recuerde obtener su número de autorización anual WIA.

La División emite números de autorización para hacer un seguimiento del uso de las

propiedades WIA a lo largo del año y evaluar el valor del programa para el público.

Para obtener su número de autorización, visite [wildlife.utah.gov/walkinaccess](http://wildlife.utah.gov/walkinaccess) y haga clic en "Authorization numbers" (Números de autorización). Siga las instrucciones y obtenga su número. También puede solicitar un número al 1-800-221-0659.

Asimismo, recuerde que las propiedades WIA son terrenos privados y pueden tener restricciones especiales en cuanto a fechas de temporada, especies y actividades permitidas. Visite [wildlife.utah.gov/walkinaccess](http://wildlife.utah.gov/walkinaccess) para obtener más detalles.

## ADVERTENCIAS SOBRE EL CONSUMO DE PESCADO

Visite [fishadvisories.utah.gov](http://fishadvisories.utah.gov) para obtener información y advertencias actualizadas.

El pescado es una parte importante de una dieta sana, y la mayoría de los pescados se puede comer de forma segura con regularidad. No obstante, debe limitar la ingesta de algunos pescados que se encuentran en determinadas aguas de Utah.

¿Por qué? Las pruebas han detectado niveles elevados de mercurio y otros contaminantes en algunas poblaciones de peces. Con el tiempo, el consumo de estos pescados puede ser poco saludable si se consume en grandes cantidades.

Asegúrese de visitar [fishadvisories.utah.gov](http://fishadvisories.utah.gov) antes de comer el pescado que pesque. El sitio web Utah Fish Advisories contiene las últimas directrices de consumo para los peces y las aguas de Utah.

Si decide compartir su pescado con familiares o amigos, asegúrese de comunicarles cualquier advertencia pertinente.

### Su mejor fuente de información

Tres organismos gubernamentales colaboran estrechamente para mantener actualizado el sitio web Utah Fish Advisories.

En primer lugar, la División de Recursos para la Vida Silvestre de Utah y el Departamento de

Calidad Ambiental de Utah (DEQ, por sus siglas en inglés) obtienen muestras de peces de lagos y ríos de todo el estado. Luego, el DEQ analiza las muestras y envía los resultados al Departamento de Salud de Utah (DOH, por sus siglas en inglés). Tras examinar los datos, el DOH decide si emite una advertencia sobre el consumo.

Esta asociación convierte a [fishadvisories.utah.gov](http://fishadvisories.utah.gov) en su mejor recurso para obtener advertencias precisas y actualizadas sobre el consumo de pescado.

### Floraciones de algas nocivas

En los últimos años, Utah ha experimentado una proliferación recurrente de algas tóxicas. En caso de una floración de algas, debe visitar [deq.utah.gov](http://deq.utah.gov) y buscar "Harmful Algal Blooms" (Floraciones de algas nocivas) para ver si el acceso a la masa de agua permanece abierto.

Si pesca en una masa de agua donde se está produciendo una floración de algas, asegúrese de evitar las zonas de espuma de charca.

Utilice guantes para limpiar el pescado y lávese las manos con agua limpia. Deseche todas las entrañas y coma solo los filetes. Antes de cocinarlos, enjuague bien los filetes con agua limpia.

### Gila robusta: Una nueva oportunidad para la pesca deportiva

La gila, también conocida como Gila robusta, es una especie de pez autóctona del desagüe del río Colorado. En Utah, se encuentran en los ríos Green y Colorado y en varios afluentes.

Hasta hace poco, la División de Recursos de Vida Silvestre (DWR, por sus siglas en inglés) no fomentaba la pesca de la Gila robusta porque el declive de la población había hecho que la especie recibiera el estatus de protegida en Utah y otros estados occidentales. En un notable éxito de nuestros esfuerzos de recuperación de esta especie, el número de Gila robusta ha aumentado significativamente.

En el 2022, la Utah Wildlife Board aprobó

cambios en el estado de la Gila robusta, incluida la clasificación de esta especie como pez deportivo. A partir del 1 de enero del 2023, **la Gila robusta podrá pescarse en algunas partes de las siguientes aguas: río Colorado, río Green, río Dolores, río Escalante, arroyo McElmo, río San Rafael y río White.**

Consulte las *Normas para aguas específicas* (a partir de la página siguiente) para conocer los tramos de río en donde se puede pescar, las restricciones de cebos y los límites en las zonas que permiten alguna recogida.

El desagüe nativo del río Colorado de la Gila robusta atraviesa algunas de las zonas más bellas y remotas de Utah, lo que permite a los pescadores apreciar tanto a este pez poco común como el extraordinario hábitat en el que vive.



# NORMAS PARA AGUAS ESPECÍFICAS

Código de Utah § 23-20-3 y Norma Administrativa de Utah R657-13-20

Las normas que figuran a continuación prevalecen sobre las normas generales enumeradas anteriormente en esta guía. Las temporadas, los límites y otras restricciones de esta sección se aplican únicamente a las aguas enumeradas a continuación. Las normas generales se aplican a todas las aguas NO enumeradas en esta sección. (Consulte Daily limits en la página 7 para obtener más información sobre la captura y recogida de peces en aguas NO enumeradas en esta sección).

**Arroyo cruce American (American Fork Creek)**, condado de Utah – Consulte *Afluentes del lago Utah*.

**Embalse campo Anderson (Anderson Meadow Reservoir)**, condado de Beaver

- La pesca desde una embarcación con motor es ilegal.

**Lago Annabella (Annabella Lake)**, condado de Sevier

- Del 15 de agosto al 31 de diciembre: Límite de 8 truchas.

**Arroyo Ashley (Ashley Creek)**, condado de Uintah – Desde el desvío de Steinker (Thornburg) aguas arriba hasta la planta de tratamiento de aguas cerca de la desembocadura del cañón Ashley.

- Límite de 2 truchas.
- Solo moscas y señuelos artificiales.


**Lago Aspen-Mirror (Aspen-Mirror Lake)**, condado de Kane

- La pesca desde una embarcación o bote flotador es ilegal.

**Hondonada Badger (Badger Hollow)**, condado de Wasatch – Consulte *Afluentes del embalse Strawberry*.

**Lago Barney (Barney Lake)**, condado de Piute

- Límite de 2 truchas.
- Solo moscas y señuelos artificiales.
- La pesca desde una embarcación con motor es ilegal.

 **Lago Bear (Bear Lake)**, condado de Rich – Consulte la página 8 para conocer los requisitos de licencia.

- Límite de 2 truchas.
- Los pescadores pueden conservar los *Prosopium gemmifer* enganchados que se capturen mediante actividades de pesca normales y legales.

- Puede capturar *Prosopium gemmifer* con un salabre manual. La abertura del salabre no puede superar las 18 pulgadas en ninguna dimensión. Cuando se utilizan salabres a través del hielo, el tamaño del orificio es ilimitado.
- En la pesca en hielo de peces distintos del *Prosopium gemmifer*, el tamaño del agujero no podrá ser superior a 18 pulgadas.
- Cualquier pescador con caña que posea una licencia de pesca o combinada válida de Utah o Idaho puede pescar dentro de los límites tanto de Utah como de Idaho del lago Bear. Un pescador de caña puede pescar con un máximo de dos cañas en todas las zonas de la parte de Utah del lago Bear que están abiertas a la pesca. Los pescadores de caña deben cumplir la normativa de Idaho si desean utilizar más de una caña para pescar en la parte de Idaho del lago Bear.
- Una persona no puede poseer un anzuelo múltiple con un peso fijado de forma rígida o permanente directamente a la caña (o un peso suspendido debajo de un anzuelo múltiple) a menos que el anzuelo esté en un sedal cuentagotas sin peso que tenga al menos tres pulgadas de largo.

**Afluentes del lago Bear (Bear Lake tributaries)**, condado de Rich

(a) Arroyo Big Spring desde el desvío Lamborn (aproximadamente 500 yardas por debajo de SR-30) río abajo hasta lago Bear y la zona que se extiende desde la desembocadura hasta el lago 1000 pies, o como se indique con boyas.

- CERRADO desde el 15 de abril hasta las 6 a. m. del segundo sábado de julio.
- Solo captura y liberación y solo moscas y señuelos artificiales (del 1 de enero al 14 de abril y desde las 6 a. m. del segundo sábado de julio hasta el 31 de diciembre).

(b) Arroyo Swan desde el manantial naciente

 Indica que esta masa de agua es una **Blue Ribbon Fishery** (Pesquera de Cinta Azul)

riobajo hasta el lago Bear y la zona que se extiende desde la desembocadura hasta el lago 1000 pies, o como se indique con boyas.

- CERRADO desde el 15 de abril hasta las 6 a. m. del segundo sábado de julio.
- Solo captura y liberación y solo moscas y señuelos artificiales (del 1 de enero al 14 de abril y desde las 6 a. m. del segundo sábado de julio hasta el 31 de diciembre).

**Arroyo Beaver (Beaver Creek)**, condado de Cache – Consulte *Río Logan*.

**Arroyo Beaver (Beaver Creek)**, condado de San Juan – Afluente del arroyo La Sal.

- CERRADO a la posesión de trucha degollada o trucha con marcas degolladas.
- Todas las truchas degolladas deben liberarse de inmediato.
- Solo moscas y señuelos artificiales.

**Embalse de la presa Beaver (Beaver Dam Reservoir)**, condado de Wayne

- CERRADO desde el 1 de enero hasta las 6 a. m. del tercer sábado de abril y desde el 1 de noviembre al 31 de diciembre.

**Río Beaver (Beaver River)**, condado de Beaver – Desde embalse Minersville río arriba hasta el puente de Greenville.

- CERRADO desde el 1 de enero hasta las 6 a. m. del segundo sábado de julio.

**Arroyo Beer (Beer Creek)**, condado de Utah – Consulte *Afluentes del lago Utah*.

**Afluentes del estanque Benches (Benches Pond tributaries)**, condado de Sanpete

- CERRADO desde el 1 de enero hasta las 6 a. m. del segundo sábado de julio.

**Fondo de Bicknell (Bicknell Bottoms)**, condado de Wayne – Esta zona se encuentra a lo largo del río Fremont.

- Abierto a la pesca, excepto donde se indique CERRADO.

**Lago Big (Big Lake)**, condado de Sevier

- Del 15 de agosto al 31 de diciembre: Límite de 8 truchas.

**Embalse Big Sand Wash (Big Sand Wash Reservoir)**, condado de Duchesne

- Límite de 10 percas amarillas.
- Límite de 20 peces leucoma (sin restricciones de tamaño).

**Arroyo Big Spring (Big Spring Creek)**, condado de Rich – Consulte *Afluentes del lago Bear*.

**Río cruce Blacksmith (Blacksmith Fork River)**, condado de Cache – Desde el primer puente de la autopista (en la boca del cañón) de la carretera estatal 101 (camino del cañón del cruce Blacksmith) hasta el nacimiento.

- Solo un pez puede medir más de 15 pulgadas.
- Límite de bonificación de 4 truchas marrones (límite total de no más de 8 truchas si al menos 4 son marrones).

**Lago Blue (Blue Lake)**, condado de Tooele

- Sin límite para pacúes o tilapias. Los pescadores de caña no deben soltar ningún pacú o tilapia que capturen. Todos los pacúes y tilapias deben sacrificarse de inmediato.
- Solo se permite la pesca submarina de pacú, tilapia y carpa.

 **Lagos y embalses de la montaña Boulder (Boulder Mountain lakes and reservoirs)**, condados de Garfield y Wayne.

- Consulte las restricciones de agua específicas para cada agua. La normativa estatal se aplica a las aguas no identificadas específicamente.
- La pesca desde una embarcación con motor está prohibida, excepto en el embalse Hondonada Wide, el lago Pine y el embalse Lower Bowns.

**Hondonada Broad (Broad Hollow)**, condado de Wasatch – Consulte *Afluentes del embalse Strawberry*.

**Cruce Bryants (Bryants Fork)**, condado de Wasatch – Consulte *Afluentes del embalse Strawberry*.

**Lagos Bulberry (Bulberry Lakes)**, condado de Wayne

- CERRADO desde el 1 de enero hasta las 6 a. m. del tercer sábado de abril y desde el 1 de noviembre al 31 de diciembre.

**Estanques Burraston (Burraston Ponds)**, condado de Juab

- Está prohibido pescar desde una embarcación con motor de cualquier tipo.



 **Embalse Calder (Calder Reservoir),**

condado de Uintah

- Límite de 1 trucha de más de 22 pulgadas.
- Todas las truchas de 22 pulgadas o menos deben ser liberadas de inmediato.
- Solo moscas y señuelos artificiales.

**Embalse Causey (Causey Reservoir),**

condado de Weber

- Límite de 4 truchas o salmones kokanee, y no más de 1 puede ser una trucha de lago de más de 22 pulgadas.
- Todas las truchas de lago de 22 pulgadas o menos deben ser liberadas de inmediato.

**Afluentes del embalse Causey (Causey Reservoir tributaries),**

condado de Weber Bifurcaciones derecha e izquierda del cruce sur del río Ogden, desde el embalse Causey aguas arriba hasta el nacimiento.

- CERRADO desde el 15 de agosto hasta las 6 a. m. del último sábado de septiembre.

**Arroyo Chicken (Chicken Creek),**condado de Wasatch – Consulte *Afluentes del embalse Strawberry*.**Arroyo Chipman (Chipman Creek),**condado de Wasatch – Consulte *Afluentes del embalse Strawberry*.**Arroyo Clyde (Clyde Creek),**condado de Wasatch – Consulte *Afluentes del embalse Strawberry*.**Arroyo Co-op (Co-op Creek),**condado de Wasatch – Consulte *Afluentes del embalse Strawberry*.**Cañón Coal (Coal Canyon),**condado de Wasatch – Consulte *Afluentes del embalse Strawberry*.**Río Colorado (Colorado River),** condados de Garfield, Grand, San Juan y Wayne

(a) Desde la frontera estatal de Colorado río abajo hasta el puente Hite en la SR-95.

- Sin límite para el pez gato americano.
- Sin límite para la lota, el lucio europeo, la lobina de boca pequeña o el pez leucoma. Los pescadores de caña no pueden liberar a ninguno de estos peces, que deben sacrificarse de inmediato.
- En el Colorado hay especies de peces amenazadas y en peligro de extinción. Si captura uno de estos peces, debe liberarlo

de inmediato. Consulte la lista de peces prohibidos en las páginas 17 a 18.

(b) Desde la frontera estatal del Colorado río abajo hasta la confluencia del río Dirty Devil.

- Límite de 2 Gila robusta.

**Afluentes del río Colorado (Colorado River tributaries),** condados de Garfield, Grand y Wayne(a) *Río Dolores* (condado de Grand) desde la confluencia con el río Colorado río arriba hasta la frontera estatal de Colorado; *Arroyo Mill* (condado de Grand) desde la confluencia con el río Colorado río arriba hasta el nacimiento; *Río Dirty Devil* (condados de Garfield y Wayne) desde el puente en la SR-95 río arriba hasta el desvío Hanksville.

- Sin límite para el pez gato americano.
- Sin límite para la lota, el lucio europeo, la lobina de boca pequeña o el pez leucoma. Los pescadores de caña no pueden liberar a ninguno de estos peces, que deben sacrificarse de inmediato.

(b) *Río Dolores* desde la frontera estatal de Colorado río abajo hasta la confluencia con el río Colorado.

- Límite de 2 Gila robusta.

(c) *Río Escalante* desde la confluencia del arroyo Pine río abajo hasta la confluencia del lago Powell.

- Todas las Gila robusta deben liberarse de inmediato.
- Solo moscas y señuelos artificiales.

**Hondonada Cow (Cow Hollow),**condado de Wasatch – Consulte *Afluentes del embalse Strawberry*. **Arroyo Currant (Currant Creek),**

condado de Wasatch – Desde la confluencia con el arroyo hondonada Water río arriba hasta el nacimiento, incluidos todos los afluentes al estanque arroyo Currant, pero no el embalse propiamente dicho.

- Solo moscas y señuelos artificiales.

**Embalse Cutler (Cutler Reservoir),** condados de Box Elder y Cache

- Límite de 4 peces gato americano

**Afluentes del embalse Cutler (Cutler Reservoir tributaries),**condado de Cache *río Little Bear* y todos los afluentes del río Little Bear aguas arriba hasta el camino Mendon (600 S); *río Logan* y todos los afluentes del río Logan aguas arriba hasta el camino Mendon (600 S); *río Bear* y todos los afluentes del río Bear aguas arriba hasta la autopista 218.

- Límite de 4 peces gato americano.

## Aguas pesqueras comunitarias

Las siguientes normas se aplican a todas las pesqueras enumeradas a continuación:

- El límite diario es de 2 peces. (Las carpas comunes no cuentan para el límite diario).
- Cerrado a la posesión de lucios de los Grandes Lagos. Todos los lucios de los Grandes Lagos deben liberarse de inmediato. (Para obtener información sobre cómo capturar y liberar correctamente al lucio de los Grandes Lagos, consulte [wildlife.utah.gov/muskie](http://wildlife.utah.gov/muskie)).
- Se anima a los pescadores a liberar voluntariamente todas las percas americanas.
- Las aguas están abiertas a la pesca solo cuando los parques comunitarios están abiertos al público.

**Condado de Box Elder (Box Elder County):** estanque Mayors, estanque Pioneer Park y estanque arroyo Willard

**Condado de Cache (Cache County):** estanque Skylars (estanque West Willow) y embalse Wellsville

**Condado de Carbon (Carbon County):** pesquera comunitaria Carbon County, estanque Gigliotti y estanque pesquero comunitario Knight-Ideal

**Condado de Davis (Davis County):** embalse Andy Adams, lago Bountiful, estanque Clinton Park, estanque Farmington, estanque Jensen Nature Park (estanque Syracuse), estanques Kaysville, estanque Mabey y estanque Steed

**Condado de Emery (Emery County):** estanques Huntington Game Farm

**Condado de Iron (Iron County):** estanque Bristlecone (estanque Brian Head), embalse Leigh Hill, estanque Parowan y estanque Woods Ranch (estanque Kids)

**Condado de Juab (Juab County):** estanques Burraston

**Condado de Rich (Rich County):** pesquera comunitaria Garden City, embalse Laketown

**Condado de Salt Lake (Condado de Salt Lake):** Big Bend-West Jordan (cuya apertura está prevista para el 2022), estanque Cove, estanque Fairmont Park, estanque Kidney, estanque Midas, estanque Millrace Park, estanque Riverfront, estanque Riverton City, pesquera comunitaria Sandy, estanque Sunset y estanque Willow Park

**Condado de Sevier (Sevier County):** pesquera comunitaria Monroe y estanque Salina City

**Condado de Summit (Summit County):** lagos valle Deer

**Condado de Uintah (Uintah County):** estanques Old Fort

**Condado de Utah (Utah County):** estanque Bartholomew, estanque Canyon View Park, arroyo de zonas montañosas Dry (cuya apertura está prevista para el 2022), estanque Highland Glen Park, embalse río Jordan, estanque arroyo Manila, estanque cañón Pole, estanque Salem, embalse Spanish Oaks, lago Spring y estanque Vivian Park (**Nota:** el embalse Spanish Oaks y el estanque arroyo Manila están cerrados desde el 1 de diciembre hasta las 6 a. m. del último sábado de febrero).

**Condado Wasatch (Wasatch County):** estanque Wasatch Mountain State Park

**Condado de Washington (Washington County):** estanque Grandpa's (estanque Stratton), estanque Razor Ridge, estanque Skyline Drive, estanque Sullivan Virgin River Park y estanque Tawa (superior e inferior)

**Condado de Weber (Weber County):** Fort Buenaventura, estanque Glassmans, lago Goode Ski (estanque 21st Street), estanque arroyo Meadow y estanque Smith Family Park

Consulte [wildlife.utah.gov/cf](http://wildlife.utah.gov/cf) para obtener más detalles.



**Lago Deep (Deep Lake)**, condado de Sevier

- Del 15 de agosto al 31 de diciembre: Límite de 8 truchas.

 **Embalse arroyo Deer (Deer Creek Reservoir)**, condado de Wasatch

- No hay límite de lobina blanca ni de pez gato cabeza de toro negro. Los pescadores de caña no deben liberar ninguna lobina blanca o pez gato cabeza de toro negro que capturen. Toda lobina blanca o pez gato cabeza de toro negro debe sacrificarse de inmediato.
- Cerrado al uso de la pesca submarina para capturar percas americanas y lobinas de boca pequeña desde el 1 de abril hasta el cuarto sábado de junio.

**Embalse Deseret (Deseret Reservoir)**,

condado de Tooele – El embalse se encuentra en el Depósito Químico de Deseret, una instalación del ejército de los Estados Unidos.

- Abierto a la pesca desde el primer sábado de mayo hasta el 31 de octubre en horario diurno. (Se cerrará y bloqueará una entrada desde el anochecer hasta el amanecer).
- Instalación CERRADA del 1 de noviembre al 31 de diciembre y del 1 de enero al 30 de abril.
- Para la pesca en el embalse Deseret, se requiere un permiso de pesca en el puesto. Puede obtenerlo en los siguientes lugares: Outdoor Recreation Shop (edificio 1011, 435-833-3100) o TEAD Physical Fitness Center (edificio 1002, 435-833-2159).
- Solo pesca de orilla.

**Río Dolores (Dolores River)**, condado de Grand – Consulte *Afluentes del río Colorado*.**Lago Donkey (Donkey Lake)**, condado de Wayne

- Límite de 16 truchas de manantial.

**Lago cuenca Dougherty (Dougherty Basin Lake)**, condado de Garfield

Montaña Boulder: el lago y el flujo de salida de la presa río abajo, a un cuarto de milla.

- CERRADO a la posesión de trucha degollada o trucha con marcas degolladas.
- Solo moscas y señuelos artificiales.
- CERRADO desde el 1 de enero hasta las 6 a. m. del segundo sábado de julio.

**Arroyo Dry (Dry Creek)**, condado de Utah – Consulte *Afluentes del lago Utah*.

 Indica que esta masa de agua es una **Blue Ribbon Fishery** (Pesquera de Cinta Azul)

**Lago arroyo Duck Springs (Duck Creek Springs Lake)**, condado de Kane

- La pesca desde una embarcación o bote flotador es ilegal.

**Arroyo cruce Duck y otros afluentes al embalse cruce Duck (Duck Fork Creek and other tributaries to Duck Fork Reservoir)**, condado de Sanpete

- Límite de 2 truchas tigre.
- CERRADO a la posesión de trucha degollada o trucha con marcas degolladas.
- Solo moscas y señuelos artificiales.
- CERRADO desde el 1 de enero hasta las 6 a. m. del segundo sábado de julio.

 **Embalse cruce Duck (Duck Fork Reservoir)**, condado de Sanpete

- Límite de 2 truchas tigre.
- CERRADO a la posesión de trucha degollada o trucha con marcas degolladas.
- Solo moscas y señuelos artificiales.

 **Embalse cañón East (East Canyon Reservoir)**, condado de Morgan

- Cerrado al uso de la pesca submarina para capturar percas americanas y lobinas de boca pequeña desde el 1 de abril hasta el cuarto sábado de junio.

 **Arroyo cruce este Boulder (East Fork Boulder Creek)**, condado de Garfield

Desde la confluencia con el cruce este del arroyo Boulder río arriba hasta el nacimiento.

- Límite de 4 truchas, excluida la trucha de manantial.
- Sin límite para la trucha de manantial.

**Cruce este del río Little Bear y sus afluentes, (East Fork Little Bear River and its tributaries)** condado de Cache – Desde el embalse Porcupine río arriba hasta el nacimiento.

- CERRADO desde el 15 de agosto hasta las 6 a. m. del último sábado de septiembre.

**Cruce este del río Little Bear (East Fork Little Bear River)**, condado de Cache – Desde la presa Porcupine río abajo hasta la carretera Avon-Paradise (SR-165), segundo cruce del arroyo por debajo del embalse.

- Límite de 2 truchas y salmones (un total combinado).
- Solo moscas y señuelos artificiales.

**Cruce este del río Sevier (East Fork Sevier River)**, condados de Garfield y Piute

(a) Canal de alimentación desde el desvío cerca de Antimony por el canal hasta el embalse arroyo Otter:

- CERRADO desde el 1 de enero hasta las 6 a. m. del segundo sábado de julio.
- (b) Desde el límite de BLM (a unas cuatro millas al sur de la ciudad de Antimony) río arriba hasta la confluencia con el arroyo Deer:
  - Límite de 4 truchas.
  - Solo moscas y señuelos artificiales.

**Embalse Echo (Echo Reservoir)**, condado de Summit

- Cerrado al uso de la pesca submarina para capturar percas americanas y lobinas de boca pequeña desde el 1 de abril hasta el cuarto sábado de junio.
- No hay límite para el pez leucoma. Los pescadores no deben liberar a ningún pez leucoma que capturen. Todos los peces leucoma deben sacrificarse de inmediato.

**Río Escalante (Escalante River)**, condados de Garfield y Kane – Consulte *Afluentes del río Colorado*.**Embalse arroyo Fish (Fish Creek Reservoir)**, condado de Wayne

- CERRADO desde el 1 de enero hasta las 6 a. m. del tercer sábado de abril y desde el 1 de noviembre hasta el 31 de diciembre.

 **Lago Fish (Fish Lake)**, condado de Sevier

- Sin límite de perca amarilla
- Límite de 4 truchas o salmones kokanee (un total combinado), solo 1 puede superar las 24 pulgadas, independientemente de la especie.
- La pesca submarina está permitida desde las 6 a. m. del primer sábado de junio hasta el 9 de septiembre.
- Cuando se pesca en hielo, el tamaño del agujero no puede superar las 18 pulgadas.

**Afluente del lago Fish (Fish Lake tributary)**, condado de Sevier – Consulte *Arroyo Twin*. **Estanque cañón Flaming (Flaming Gorge Reservoir)**, condado de Daggett –

Consulte *General rules: Licenses and permits* en la página 8 para conocer los requisitos de licencias y permisos.

- Límite de 4 truchas o salmones kokanee (un total combinado), excluida la trucha de lago.
- Límite de 12 truchas de lago/mackinaw, solo 1 puede superar las 28 pulgadas.
- Bahía Linwood, al oeste de una línea que va desde el punto más oriental de la orilla sur de la bahía Linwood (desembocadura del cañón) hasta el punto más oriental de la orilla norte de la bahía Linwood (punto Lucerne), CERRADA a la pesca con caña nocturna (desde el atardecer hasta el amanecer) desde el 15 de octubre hasta las 6 a. m. del segundo sábado de diciembre.
- Límite de 6 peces gato.
- Límite de 3 lobinas de boca pequeña y percas americanas (un total combinado).
- Sin límite para la lota. Los pescadores de caña no deben liberar a ninguna lota que capturen. Todas las lotas deben sacrificarse de inmediato.
- Los pescadores de caña pueden utilizar lota muerta como cebo.
- Cuando se pesca en hielo, el tamaño del agujero no puede superar las 18 pulgadas.
- Una persona puede utilizar hasta seis sedales cuando pesca a través del hielo. Si el pescador de caña utiliza más de un sedal, el nombre del pescador de caña deberá figurar en cada sedal, caña o accesorio *tip-up*, y el pescador de caña deberá comprobar únicamente sus sedales.
- Abierto a la captura de lota mediante pesca submarina desde el 1 de enero hasta el 31 de diciembre, las 24 horas del día. La luz artificial está permitida durante la pesca submarina de la lota. La luz artificial no puede utilizarse para capturar otras especies de peces con técnicas de pesca submarina. No podrán capturarse otras especies de peces con técnicas de pesca submarina entre el atardecer y amanecer oficiales.
- Cerrado al uso de la pesca submarina para capturar percas americanas y lobinas de boca pequeña desde el 1 de abril hasta el cuarto sábado de junio.



**Arroyo Gooseberry (Gooseberry Creek)**, condado de Sanpete — Desde la confluencia con arroyo Upper Fish aguas arriba hasta la presa Gooseberry.

- CERRADO desde el 1 de enero hasta las 6 a. m. del segundo sábado de julio.

**Afluentes del embalse Gooseberry (Gooseberry Reservoir tributaries)**, condado de Sanpete

- CERRADO desde el 1 de enero hasta las 6 a. m. del segundo sábado de julio.

**Afluentes del lago Granddaddy (Granddaddy Lake tributaries)**, condado de Duchesne

Situado en las montañas Uinta.

- Todos los afluentes del lago Granddaddy CERRADOS desde el 1 de enero hasta las 6 a. m. del segundo sábado de julio.

**Embalse Grantsville (Grantsville Reservoir)**, condado de Tooele

- Sin límite para la lobina de boca pequeña. Los pescadores de caña no deben liberar a las lobinas que capturen. Todas las lobinas deben sacrificarse de inmediato.

**Embalse Grassy Trail (Grassy Trail Reservoir)**, condado de Carbon

- CERRADO A LA PESCA.

 **Río Green (Green River)**, condados de Carbon, Daggett, Emery, Grand, San Juan, Uintah y Wayne.

(a) Desde la presa cañón Flaming río abajo hasta la confluencia con el río Colorado:

- Sin límite para el pez gato americano.
- Sin límite para la lota, el lucio europeo, la lobina de boca pequeña o el pez leucoma. Los pescadores de caña no pueden liberar a ninguno de estos peces, que deben sacrificarse de inmediato.
- En el río Green hay especies de peces amenazadas y en peligro de extinción. Si captura uno de estos peces, debe liberarlo de inmediato. Consulte la lista de peces prohibidos en las páginas 17 a 18.

(b) Desde la frontera estatal de Colorado en Browns Park río arriba hasta la presa cañón Flaming, incluido el arroyo del cañón, un afluente que desemboca en el río Green en Little Hole:

- Límite de 3 truchas (2 de menos de 15 pulgadas y 1 de más de 22 pulgadas).

- Todas las truchas de 15 a 22 pulgadas deben liberarse de inmediato.
  - Sin límite para la lota, el lucio europeo, la lobina de boca pequeña o el pez leucoma. Los pescadores de caña no pueden liberar a ninguno de estos peces, que deben sacrificarse de inmediato.
  - Solo moscas y señuelos artificiales.
  - CERRADO a la pesca desde una embarcación con motor entre la frontera estatal de Utah y Colorado y la presa cañón Flaming.
- (c) Desde la frontera estatal de Colorado río abajo hasta el embarcadero de Sand Wash:
- Todas las Gila robusta deben liberarse de inmediato.

(a) Desde el embarcadero Sand Wash río abajo hasta la confluencia con el río Colorado:

- Límite de 2 Gila robusta.

**Afluentes del río Green (Green River tributaries)**, condados de Carbon, Duchesne, Emery y Uintah

(a) *Arroyo Ashley* (condado de Uintah) desde la confluencia con el río Green aguas arriba hasta la ciudad de Vernal; *arroyo Brush* (condado de Uintah) desde la confluencia con el río Green aguas arriba hasta la presa Red Fleet; *río Duchesne* (condados de Duchesne y Uintah) desde la confluencia con río Green aguas arriba hasta el desvío Knight; *río White* (condado de Uintah) desde la confluencia con el río Green hasta la frontera entre Utah y Colorado; *arroyo Willow* (condado de Uintah) desde la confluencia con el río Green aguas arriba hasta la confluencia con el arroyo Hill; *río Price* (condados de Carbon y Emery) desde la confluencia con el río Green aguas arriba hasta la presa/desvío de Farnham, cerca de Wellington; *río San Rafael* (condado de Emery) desde la confluencia con el río Green aguas arriba hasta el desvío Hatt's Ranch, cerca de la SR-24; *arroyo Range* (condados de Carbon y Emery) desde la confluencia con el río Green aguas arriba hasta el nacimiento; *arroyo Nine Mile* (condados de Carbon y Duchesne) desde la confluencia con el río Green aguas arriba hasta el nacimiento.

- Sin límite para el pez gato americano.
- Sin límite para la lota, el lucio europeo, la lobina de boca pequeña o el pez leucoma. Los pescadores de caña no pueden liberar a ninguno de estos peces, que deben sacrificarse de inmediato.

(b) Río San Rafael

- Límite de 2 Gila robusta.

(c) Río White desde la frontera estatal de Colorado río abajo hasta el límite de las tierras tribales.

- Límite de 2 Gila robusta.

 **Embalse Gunlock (Gunlock Reservoir)**, condado de Washington

- Límite de 6 percas americanas, solo 1 puede ser mayor de 12 pulgadas.
- Sin límite para la lobina de boca pequeña. Los pescadores de caña no deben liberar a las lobinas de boca pequeña que capturen. Todas las lobinas de boca pequeña deben sacrificarse de inmediato.

**Arroyo Hobble (Hobble Creek)**, condado de Utah – Consulte *Afluentes del lago Utah*.

**Embalse Hobbs (Hobbs Reservoir)**, condado de Davis

- Límite de 2 truchas de 15 pulgadas o menos.
- Todas las truchas de más de 15 pulgadas deben liberarse de inmediato.
- Solo moscas y señuelos artificiales.

**Embalse arroyo Holmes (Holmes Creek Reservoir)**, condado de Davis

- Límite de 6 percas americanas, solo 1 puede ser mayor de 12 pulgadas.

**Lago Honeymoon (Honeymoon Lake)**, condado de Wayne

- CERRADO desde el 1 de enero hasta las 6 a. m. del tercer sábado de abril y desde el 1 de noviembre al 31 de diciembre.

**Arroyo Horse (Horse Creek)**, condado de Wasatch – Consulte *Afluentes del embalse Strawberry*.

**Arroyo Huntington (Huntington Creek)**, condado de Emery, debajo del lago Electric.

(a) Cruce derecho (desde los cañones Flood y Engineers río arriba hasta la presa lago Electric):

- Límite de 2 truchas.
- Solo moscas artificiales

(b) Cruce izquierdo (desde la cima del camping del Servicio Forestal de los Estados Unidos, cerca de la confluencia con el cruce derecho, hasta el nacimiento, incluidos todos los afluentes: arroyo valle Scad, arroyo Rolfson, lago arroyo, arroyo Staker, arroyo Millers Flat y arroyo Paradise):

- Se anima a los pescadores de caña a recoger truchas marrones.
- Solo moscas y señuelos artificiales.

 **Embalse Huntington (Huntington Reservoir)**, condado de Sanpete

Cerca de la cima del Cañón Huntington.

- CERRADO a la posesión de trucha degollada o trucha con marcas degolladas.

**Afluentes del embalse Huntington (Huntington Reservoir tributaries)**, condado de Sanpete, cerca de la cima del Cañón Huntington.

- CERRADO a la posesión de trucha degollada o trucha con marcas degolladas.
- Se anima a los pescadores a recoger truchas tigres.
- Solo moscas y señuelos artificiales.
- CERRADO desde el 1 de enero hasta las 6 a. m. del segundo sábado de julio.

**Embalse Huntington norte (Huntington North Reservoir)**, condado de Emery, cerca de la ciudad de Huntington.

- Límite de 6 lobinas, solo 1 puede ser mayor de 12 pulgadas.

**Arroyo Indian (Indian Creek)**, condado de Wasatch – Consulte *Afluentes del embalse Strawberry*.

 **Embalse valle Joes (Joes Valley Reservoir)**, condado de Emery

- Límite de 4 truchas, solo 1 trucha puede ser mayor de 18 pulgadas.

**Arroyo Jones Hole (Jones Hole Creek)**, condado de Uintah

- Solo moscas y señuelos artificiales.

 **Embalse Jordanelle (Jordanelle Reservoir)**, condado de Wasatch

- Límite de 6 lobinas
- CERRADO a la pesca submarina.

**Embalse Kolob (Kolob Reservoir)**, condado de Washington

- Límite de 2 truchas de menos de 15 pulgadas o más de 22 pulgadas.
- Todas las truchas de 15 a 22 pulgadas deben liberarse de inmediato.
- Solo moscas y señuelos artificiales desde el 1 de enero hasta las 6 a. m. del tercer sábado de mayo, y desde el segundo sábado de septiembre hasta el 31 de diciembre.






**Afluentes del embalse Kolob (Kolob Reservoir tributaries)**, condado de Washington — Desde el embalse Kolob río arriba hasta el nacimiento.

- CERRADO desde el 1 de enero hasta las 6 a. m. del segundo sábado de julio.

 **Lago cañón Lake (Lake Canyon Lake)**, condado de Duchesne

- Límite de 2 truchas, solo 1 puede ser una trucha degollada de más de 22 pulgadas. Para aprender a identificar la trucha degollada en estas aguas, consulte la descripción de la trucha degollada del río Colorado en la página 51.
- Todas las truchas degolladas de 22 pulgadas o menos deben liberarse de inmediato.
- Solo moscas y señuelos artificiales.
- CERRADO cerca de la corriente de entrada, según lo anunciado para las operaciones de desove de primavera.

 **Lago Powell (Lake Powell)**, condados de Garfield, Kane y San Juan — Consulte *Cebo* en la página 12 para el uso de sábalos muertos como cebo en el lago Powell.

- Límite de 20 lobinas de boca pequeña.
- Límite de 5 percas americanas.
- Límite de 10 mojarras.
- Límite de 25 peces gato americano.
- Sin límite para la lobina rayada.
- Sin límite para el pez leucoma.
- El pescado puede filetearse en cualquier momento.
- Los pescadores de caña pueden poseer pescado fileteado.
- Los pescadores de caña pueden utilizar lobinas rayadas muertas como cebo.
- La pesca con carnada está permitida, pero solo puede realizarse con cebos legales o lobinas rayadas muertas, como se especifica en la *Norma. Administrativa de Utah R657-13-12*.
- Los garfios solo pueden utilizarse para pescar lobinas rayadas.
- Cerrado al uso de la pesca submarina para capturar percas americanas y lobinas de boca pequeña desde el 1 de abril hasta el cuarto sábado de junio.
- El tiro con arco y la pesca submarina están prohibidos en todas las siguientes zonas:

- Un cuarto de milla de todas las zonas urbanizadas existentes, incluidos campings costeros, muelles, rampas de botadura, rompeolas y puntos de partida de senderos.
- Un cuarto de milla de cualquier estructura, incluido cualquier edificio, cobertizo, bomba, muelle, rompeolas, instalación portuaria permanente, caravana, autocaravana, remolque, tienda de campaña o vehículo.
- Monumento Nacional Puente del Arco Iris
- Un cuarto de milla del puerto deportivo Dangling Rope Marina, incluida cualquier estructura terrestre o portuaria.
- A cien yardas (300 pies) de cualquier embarcación (a menos que la persona sea propietaria, alquile, arriende u ocupe legalmente la embarcación), o cuando otra embarcación se desplace dentro del perímetro de 100 yardas después de que haya comenzado la actividad de pesca con arco o pesca submarina.

**Embalse LeBaron (LeBaron Reservoir)**, condado de Beaver

- La pesca desde una embarcación con motor es ilegal.

**Arroyo Little Co-op (Little Co-op Creek)**, condado de Wasatch — Consulte *Afluentes del embalse Strawberry*.

**Embalse arroyo Little (Little Creek Reservoir)**, condado de Rich

- Desde el 1 de agosto hasta el 31 de octubre: límite de 8 truchas.

**Embalse Little Dell (Little Dell Reservoir)**, condado de Salt Lake

- CERRADO a la posesión de trucha degollada o trucha con marcas degolladas.
- Todas las truchas degolladas deben liberarse de inmediato.
- Solo moscas y señuelos artificiales.

**Embalse Little (Little Reservoir)**, condado de Beaver

- La pesca desde una embarcación con motor es ilegal.

### **Río Logan (Logan River)**, condado de Cache

(a) Desde el puente del cañón Card río arriba hasta el puente de la autopista en el campamento Red Banks, incluidos todos los arroyos afluentes entre ambos, pero sin incluir el río Tony Grove:

- Límite de 2 truchas y peces blancos (un total combinado).
- Solo moscas y señuelos artificiales.

(b) Desde el puente de la autopista en el campamento Red Banks río arriba hasta la frontera estatal de Idaho, incluidos todos los afluentes, pero sin incluir el lago White Pine:

- Límite de 2 truchas y peces blancos (un total combinado).
- CERRADO desde el 1 de enero hasta las 6 a. m. del segundo sábado de julio.

### **Fondo Long Willow (Long Willow Bottom)**, condado de Garfield

- CERRADO desde el 1 de enero hasta las 6 a. m. del tercer sábado de abril y desde el 1 de noviembre hasta el 31 de diciembre.

**Arroyo Lost (Lost Creek)**, condado de Morgan – Desde el puente (alcantarilla) aproximadamente un cuarto de milla por encima del embalse del arroyo Lost río arriba hasta el nacimiento, EXCEPTO el arroyo Squaw.

- Solo captura y liberación.
- Solo moscas y señuelos artificiales.

### **Embalse arroyo Lost (Lost Creek Reservoir)**, condado de Morgan

- Límite de 4 truchas o salmones kokanee (un total combinado). El salmón kokanee de cualquier tamaño puede recogerse como parte del límite.
- No más de 3 truchas pueden tener menos de 15 pulgadas.
- No más de 1 trucha puede tener más de 22 pulgadas.
- Todas las truchas de entre 15 y 22 pulgadas deben liberarse de inmediato.
- Las truchas y los salmones no pueden filetearse, y no se les puede quitar la cabeza ni la cola en el campo ni durante el transporte.
- CERRADO a la pesca submarina.

**Arroyo Lower Fish, río Price (Lower Fish Creek, Price River)**, condados de Carbon y Utah – Desde el puente del ferrocarril (aproximadamente una milla por debajo de la presa del embalse Scofield) río abajo hasta la confluencia con el río White.

- Solo moscas y señuelos artificiales.

**Arroyo Mammoth (Mammoth Creek)**, condado de Garfield – Desde el desvío del canal (a unas tres millas río arriba del criadero de peces del arroyo Mammoth), río arriba 7.5 millas hasta el final del campo Hatch y el comienzo de los lugares de veraneo.

- Límite de 2 truchas de entre 10 y 15 pulgadas.
- Todas las truchas de menos de 10 pulgadas o de más de 15 pulgadas deben liberarse de inmediato.
- Solo moscas y señuelos artificiales.

### **Embalse del campo Manning, afluentes y vertedero (Manning Meadow Reservoir, tributaries and spillway)**, condado de Piute

- Límite de 2 truchas, independientemente de la especie.
- Solo moscas y señuelos artificiales.
- CERRADO desde el 1 de enero hasta las 6 a. m. del segundo sábado de julio.

**Arroyo McElmo (McElmo Creek)**, condado de San Juan – Consulte *Afluentes de San Juan río*.

### **Lago McGath (McGath Lake)**, condado de Garfield

- CERRADO desde el 1 de enero hasta las 6 a. m. del tercer sábado de abril y desde el 1 de noviembre hasta el 31 de diciembre.

### **Embalse del campo Mill (Mill Meadow Reservoir)**, condado de Sevier

- Límite de 8 lucios de los Grandes Lagos (sin restricciones de tamaño).

### **Embalse Minersville (Minersville Reservoir)**, condado de Beaver

- Límite de 1 trucha de más de 22 pulgadas.
- Todas las truchas de 22 pulgadas o menos deben ser liberadas de inmediato.
- Solo moscas y señuelos artificiales.



- El canal de salida de cemento entre la presa y el estanque del vertedero, de aproximadamente 55 pies de largo, está CERRADO.

**Embalse Mona (Mona Reservoir)**, condado de Juab

- Los límites para todas las especies son el doble de los límites estatales indicados en la página 7.

**Lago Moon (Moon Lake)**, condado de Duchesne

- Límite de 4 truchas, solo 2 pueden ser peces *splake*.

**Arroyo montaña Dell (Mountain Dell Creek)**, condado de Salt Lake

(a) Desde el embalse montaña Dell aguas arriba hasta la presa Little Dell:

- CERRADO A LA PESCA.

(b) Desde el embalse Little Dell aguas arriba hasta el nacimiento:

- CERRADO a la posesión de trucha degollada o trucha con marcas degolladas.
- Solo moscas y señuelos artificiales.
- CERRADO desde el 1 de enero hasta las 6 a. m. del segundo sábado de julio.

**Embalse montaña Dell (Mountain Dell Reservoir)**, condado de Salt Lake

- CERRADO A LA PESCA.

**Arroyo Mud (Mud Creek)**, condado de Wasatch  
– Consulte *Afluentes del embalse Strawberry*.

**Lago Navajo (Navajo Lake)**, condado de Kane

- Límite de 4 truchas o timalos árticos (un total combinado), solo 1 pez puede superar las 22 pulgadas.

**Embalse Newcastle (Newcastle Reservoir)**, condado de Iron

- Límite 2 lobinas rayadas híbridas.
- La pesca submarina solo está permitida para la pesca de lobinas rayadas híbridas y truchas arcoíris.

**Embalse Newton (Newton Reservoir)**, condado de Cache

- CERRADO a la posesión de lucios de los Grandes Lagos. Todos los lucios de los Grandes Lagos deben liberarse de inmediato.

- Es ilegal utilizar peces enteros como cebo. Los pescados para cebo cortados no deben ser mayores a una pulgada en ninguna dimensión y no puede haber más de una pieza por anzuelo.

**Embalse arroyo Oak, Embalse Upper Bowns (Oak Creek Reservoir, Upper Bowns Reservoir)**, condado de Garfield

- Límite de 16 truchas de manantial.

**Río Ogden (Ogden River)**, condado de Weber

Desde la presa Pineview río abajo hasta el primer puente, aproximadamente media milla.

- CERRADO A LA PESCA.

**Arroyo Otter (Otter Creek Stream)**, condado de Piute

Desde el embalse arroyo Otter aguas arriba hasta el desvío Angle.

- CERRADO desde el 1 de enero hasta las 6 a. m. del segundo sábado de julio.

**Lago Pacer (Pacer Lake)**, condado de Garfield

- CERRADO desde el 1 de enero hasta las 6 a. m. del tercer sábado de abril y desde el 1 de noviembre al 31 de diciembre.

 **Lago Panguitch (Panguitch Lake)**, condado de Garfield

- Límite de 4 truchas (un total combinado).
- No más de 2 pueden ser truchas degolladas o truchas tigre de menos de 15 pulgadas, y no más de 1 puede ser una trucha degollada o una trucha tigre de más de 22 pulgadas.
- Todas las truchas degolladas y tigre de 15 a 22 pulgadas deben liberarse de inmediato.
- Las truchas no podrán filetearse ni se les podrá quitar la cabeza o la cola en el campo o durante el transporte.
- Cualquier trucha con marcas de degollada se considera una trucha degollada. Para aprender a identificar la trucha degollada en esta masa de agua, consulte la descripción de la trucha degollada del lago Bear en la página 50 y el gráfico de la página 52.



**Afluentes del lago Panguitch (Panguitch Lake tributaries)**, condado de Garfield

Excluido el arroyo *Blue Springs* aguas arriba del puente del camino del arroyo Bunker. (El puente está aproximadamente a una milla río arriba del lago Panguitch). También se excluye el arroyo *Clear* aguas arriba de la carretera de la orilla norte del lago Panguitch, situada aproximadamente a un cuarto de milla aguas arriba del lago Panguitch.

- Límite de 4 truchas (un total combinado).
- No más de 2 pueden ser truchas degolladas o truchas tigre de menos de 15 pulgadas, y no más de 1 puede ser una trucha degollada o una trucha tigre de más de 22 pulgadas.
- Todas las truchas degolladas y tigre de 15 a 22 pulgadas deben liberarse de inmediato.
- Cualquier trucha con marcas de degollada se considera una trucha degollada. Para aprender a identificar la trucha degollada en estas aguas, consulte la descripción de la trucha degollada en la página 50.
- CERRADO desde el 1 de enero hasta las 6 a. m. del segundo sábado de julio.

**Afluentes del embalse Paragonah, arroyo Red (Paragonah Reservoir tributaries, Red Creek)**, condado de Iron

- CERRADO desde el 1 de enero hasta las 6 a. m. del segundo sábado de julio.

**Arroyo Parleys (Parleys Creek)**, condado de Salt Lake

(a) Desde el embalse montaña Dell aguas arriba hasta la SR-65.

- CERRADO A LA PESCA.

(b) Desde la SR-65 río arriba hasta el nacimiento.

- CERRADO a la posesión de trucha degollada o trucha con marcas degolladas.
- Solo moscas y señuelos artificiales.
- CERRADO desde el 1 de enero hasta las 6 a. m. del segundo sábado de julio.

**Lago Pelican (Pelican Lake)**, condado de Uintah

- Límite de 15 peces sol de orejas azules, solo 5 pueden superar las 7 pulgadas.
- Límite de 50 bagres cabeza de toro.
- Sin límite para la carpa común. Los pescadores de caña no deben liberar a ninguna carpa común que capturen. Todas las carpas comunes deben sacrificarse de inmediato.

**Embalse arroyo Pine (Pine Creek Reservoir)**, condado de Wayne

- CERRADO desde el 1 de enero hasta las 6 a. m. del tercer sábado de abril y desde el 1 de noviembre al 31 de diciembre.

**Hondonada Pine (Pine Hollow)**, condado de Wasatch — Consulte *Afluentes del embalse Strawberry*.**Flujo de entrada del lago Pine (Pine Lake inflow)**, condado de Garfield — Flujo de entrada, incluido el canal de desove.

- CERRADO A LA PESCA.

**Embalse valle Pine (Pine Valley Reservoir)**, condado de Washington

- La pesca desde una embarcación o bote flotador es ilegal.


 **Embalse Pineview (Pineview Reservoir)**, condado de Weber

- Límite de 20 mojarras.
- CERRADO a la posesión de lucios de los Grandes Lagos. Todos los lucios de los Grandes Lagos deben liberarse de inmediato.
- El lucio de los Grandes Lagos no podrá capturarse mediante pesca submarina.
- Cerrado al uso de la pesca submarina para capturar percas americanas y lobinas de boca pequeña desde el 1 de abril hasta el cuarto sábado de junio.
- Es ilegal utilizar peces enteros como cebo. Los pescados para cebo cortados no deben ser mayores a una pulgada en ninguna dimensión y no puede haber más de una pieza por anzuelo.


**El estanque en la bahía Willard (The Pond at Willard Bay)**, condado de Box Elder — Consulte *Estanque bahía Willard*.**Embalse Porcupine (Porcupine Reservoir)**, condado de Cache

- Límite de 12 truchas y salmones, solo 4 pueden ser truchas arcoiris, degolladas o marrones (un total combinado). Para capturar 12 peces, debe poseer al menos 8 salmones.
- Consulte *Cruce este del río Little Bear*.
- Está prohibido manejar una embarcación a una velocidad superior a la de una embarcación sin vela.



 **Río Price, río Lower Fish (Price River, Lower Fish Creek)**, condados de Carbon y Utah  
– Desde el puente del ferrocarril (aproximadamente una milla por debajo de la presa del embalse Scofield) río abajo hasta la confluencia con el río White.

- Solo moscas y señuelos artificiales.

 **Río Provo (Provo River)**, condados de Summit, Utah y Wasatch  
(a) Desde Center Street Bridge (puente de la calle central; entrada al Parque Estatal del Lago Utah) río arriba hasta la I-15 (condado de Utah):

- Todos los *Catostomus* deben liberarse de inmediato.
- CERRADO a la posesión de peces leucoma desde el 1 de marzo hasta las 6 a. m. del primer sábado de mayo.
- Sin límite para el lucio europeo. Los pescadores no deben liberar a ningún lucio europeo que capturen. Todos los lucios europeos deben sacrificarse de inmediato.
- CERRADO a la pesca nocturna con arco (desde el atardecer hasta el amanecer) desde el primer sábado de mayo hasta las 6 a. m. del segundo sábado de junio.

(b) Desde la presa desvío Olmstead aguas arriba hasta la presa del arroyo Deer (condados de Utah y Wasatch):

- Límite de 2 truchas de menos de 15 pulgadas.
- Solo moscas y señuelos artificiales.

(c) Desde el puente Legacy en el carril Midway Lane (SR-113) en Midway río arriba hasta la presa Jordanelle (condado de Wasatch):

- Límite de 2 truchas de menos de 15 pulgadas.
- Solo moscas y señuelos artificiales.

(d) Desde el embalse Jordanelle aguas arriba hasta la confluencia de las bifurcaciones norte y sur del río Provo (condado de Wasatch):

- Límite de 2 truchas marrones de menos de 15 pulgadas.
- CERRADO a la posesión de truchas arcoiris y degolladas y sus híbridos. Todas las truchas arcoiris y degolladas y sus híbridos deben liberarse de inmediato.
- Solo moscas y señuelos artificiales.

 **Embalse arroyo Quail, lago Quail (Quail Creek Reservoir, Quail Lake)**, condado de Washington

- Límite de 6 percas americanas, solo 1 puede ser mayor de 12 pulgadas.
- Sin límite para la lobina de boca pequeña. Los pescadores de caña no deben liberar a las lobinas de boca pequeña que capturen. Todas las lobinas de boca pequeña deben sacrificarse de inmediato.

**Arroyo Red Butte y embalse Red Butte (Red Butte Creek and Red Butte Reservoir)**, condado de Salt Lake

- Aguas arriba de la entrada al Área Natural de Investigación del Cañón Red Butte hasta los nacientes: CERRADO A LA PESCA.

**Embalse Red Fleet (Red Fleet Reservoir)**, condado de Uintah

- Cerrado al uso de la pesca submarina para capturar percas americanas y lobinas de boca pequeña desde el 1 de abril hasta el cuarto sábado de junio.
- Límite de 50 peces sol de orejas azules, peces sol verde, mojarra negra y percas amarillas (un total combinado) y no más de 20 de esos peces pueden ser mojarra negra.

**Cruce derecho del río Logan (Right Fork of Logan River)**, condado de Cache – Consulte *Río Logan*.

**Hondonada Road (Road Hollow)**, condado de Wasatch – Consulte *Afluentes del embalse Strawberry*.

**Embalse Rockport (Rockport Reservoir)**, condado de Summit

- Cerrado al uso de la pesca submarina para capturar percas americanas y lobinas de boca pequeña desde el 1 de abril hasta el cuarto sábado de junio.

**Fondo Round Willow (Round Willow Bottom)**, condado de Garfield

- CERRADO desde el 1 de enero hasta las 6 a. m. del tercer sábado de abril y desde el 1 de noviembre al 31 de diciembre.

**Arroyo Sage (Sage Creek)**, condado de Wasatch – Consulte *Afluentes del embalse Strawberry*.

### **Embalse hondonada Sand (Sand Hollow Reservoir)**, condado de Washington

- Límite de 6 percas americanas, solo 1 puede ser mayor de 12 pulgadas.
- Sin límite para la lobina de boca pequeña. Los pescadores de caña no deben liberar a las lobinas de boca pequeña que capturen. Todas las lobinas de boca pequeña deben sacrificarse de inmediato.

**Río San Juan (San Juan River)**, condado de San Juan – Desde el lago Powell hasta la frontera estatal entre Utah y Colorado.

- Sin límite para el pez gato americano.
- Sin límite para la lota, el lucio europeo, la lobina de boca pequeña o el pez leucoma. Los pescadores de caña no pueden liberar a ninguno de estos peces, que deben sacrificarse de inmediato.

### **Afluentes del río San Juan (San Juan River tributaries)**, condado de San Juan

(a) *Comb Wash* (condado de San Juan) desde la confluencia con el río San Juan aguas arriba hasta los nacientes; *arroyo Montezuma* (condado de San Juan) desde la confluencia con río San Juan aguas arriba hasta los nacientes; *arroyo Recapture* (condado de San Juan) desde la confluencia con el río San Juan aguas arriba hasta la presa del embalse Recapture.

- Sin límite para el pez gato americano.
- Sin límite para la lota, el lucio europeo, la lobina de boca pequeña o el pez leucoma. Los pescadores de caña no pueden liberar a ninguno de estos peces, que deben sacrificarse de inmediato.

(b) *Arroyo McElmo* (condado de San Juan) desde la frontera estatal de Colorado río abajo hasta la confluencia con el río San Juan.

- Todas las Gila robusta deben liberarse de inmediato.
- Solo moscas y señuelos artificiales.

**Río San Rafael (San Rafael River)**, condado de Emery – Consulte *Afluentes del río Green*.

**Río Santa Clara (Santa Clara River)**, condado de Washington

- Sin límite para la lobina de boca pequeña.

**Embalse Scofield (Scofield Reservoir)**, condados de Carbon y Utah

- Límite de 4 truchas (un total combinado).
- No más de 2 pueden ser truchas degolladas

o truchas tigre de menos de 15 pulgadas, y no más de 1 puede ser una trucha degollada o una trucha tigre de más de 22 pulgadas.

- Todas las truchas degolladas y tigre de 15 a 22 pulgadas deben liberarse de inmediato.
- Las truchas no podrán filetearse ni se les podrá quitar la cabeza o la cola en el campo o durante el transporte.
- Cualquier trucha con marcas de degollada se considera una trucha degollada. Para aprender a identificar la trucha degollada en estas aguas, consulte la descripción de la trucha degollada en la página 50.

**Afluentes del embalse Scofield (Scofield Reservoir tributaries)**, condados de Carbon, Sanpete y Utah – Incluido el *arroyo Gooseberry*.

- CERRADO desde el 1 de enero hasta las 6 a. m. del segundo sábado de julio.

**Lago Scout (Scout Lake)**, condado de Garfield

- CERRADO desde el 1 de enero hasta las 6 a. m. del tercer sábado de abril y desde el 1 de noviembre al 31 de diciembre.

**Arroyo Sheep (Sheep Creek)**, condado de Daggett – Desde el embalse cañón Flaming río arriba hasta el límite de bosque Ashley National Forest.

- CERRADO desde el 15 de agosto hasta las 6 a. m. del último sábado de noviembre.

**Lago arroyo Sheep (Sheep Creek Lake)**, condado de Daggett

- Límite de 2 truchas, solo 1 puede ser una trucha degollada de más de 22 pulgadas. Para aprender a identificar la trucha degollada en estas aguas, consulte la descripción de la trucha degollada del río Colorado en la página 50.
- Todas las truchas degolladas de 22 pulgadas o menos deben liberarse de inmediato.
- Solo moscas y señuelos artificiales.
- CERRADO cerca de la trampa de desove y en partes del lago y el canal, según lo indicado durante las operaciones de desove de primavera.

**Arroyo Soldier (Soldier Creek)**, condado de Wasatch – Consulte *Afluentes del embalse Strawberry*.



**Lago Solitaire (Solitaire Lake)**, condado de Garfield

- CERRADO desde el 1 de enero hasta las 6 a. m. del tercer sábado de abril y desde el 1 de noviembre hasta el 31 de diciembre.

**Cruce río Spanish (Spanish Fork River)**, condado de Utah – Consulte *Afluentes del lago Utah*.**Arroyo Spring (Spring Creek)**, condado de Utah – Consulte *Afluentes del lago Utah*.**Arroyo Spring Run (Spring Run Creek)**, condado de Utah – Consulte *Afluentes del lago Utah*.**Arroyo Squaw (Squaw Creek)**, condado de Wasatch – Consulte *Afluentes del embalse Strawberry*. **Embalse Starvation (Starvation Reservoir)**, condado de Duchesne

- Cerrado al uso de la pesca submarina para capturar percas americanas y lobinas de poca pequeña desde el 1 de abril hasta el cuarto sábado de junio.
- Límite de 10 peces sol de orejas azules, peces sol verde, mojarra negra y percas amarillas (un total combinado).

**Embalse Stateline (Stateline Reservoir)**, condado de Summit

- Límite de 4 truchas o salmones kokanee, y no más de 1 puede ser una trucha de lago de más de 22 pulgadas.
- Todas las truchas de lago de 22 pulgadas o menos deben ser liberadas de inmediato.
- Límite de bonificación de 4 salmones kokanee (límite total de no más de 8 truchas si al menos 4 son salmones kokanee).

**Embalse Steinaker (Steinaker Reservoir)**, condado de Uintah

- Cerrado al uso de la pesca submarina para capturar percas americanas y lobinas de boca pequeña desde el 1 de abril hasta el cuarto sábado de junio.

 **Embalse Strawberry (Strawberry Reservoir)**, condado de Wasatch

- Límite de 4 truchas o salmones kokanee (un total combinado).
- No más de 2 pueden ser truchas degolladas de menos de 15 pulgadas, y no más de 1 puede ser una trucha degollada de más de 22 pulgadas.

- Todas las truchas degolladas de 15 a 22 pulgadas deben liberarse de inmediato.
- Las truchas y los salmones no pueden filetearse, y no se les puede quitar la cabeza ni la cola en el campo ni durante el transporte.
- Se anima a los pescadores de caña a liberar voluntariamente todas las truchas degolladas.
- Cualquier trucha con características de trucha degollada (no necesariamente con mandíbula cortada) se considera una trucha degollada. Para aprender a identificar la trucha degollada en esta agua, consulte la descripción de la trucha degollada del lago Bear en la página 50 y revise el gráfico de la página 52.

**Afluentes del embalse Strawberry (Strawberry Reservoir tributaries)**, condado de Wasatch

(a) *Arroyo Indian* y *todos los afluentes del arroyo Indian, arroyo Squaw, río Strawberry* desde embalse Strawberry río arriba hasta camino 124 del Servicio Forestal de los Estados Unidos (camino Bull Springs), *arroyo Co-op* desde la confluencia con el río Strawberry río arriba hasta la US-40 y *el canal del Central Utah Project* (comúnmente conocido como los “escalones” o “escaleras”) desde la estructura superior de escalones de hormigón vallada río arriba hasta el túnel en la US-40.

- CERRADO A LA PESCA TODO EL AÑO.

(b) *Río Strawberry* sus afluentes aguas arriba desde camino 124 del Servicio Forestal de los Estados Unidos (camino Bull Springs) hasta los nacientes, *arroyo Co-op* y sus afluentes aguas arriba desde la US-40 hasta los nacientes, *arroyo Soldier, cañón Coal, hondonada Cow, arroyo Sage, arroyo Chicken, arroyo Little Co-op, arroyo Clyde, arroyo Mud, cruce Bryants, arroyo Horse, arroyo Chipman, hondonada Trail, hondonada Broad, hondonada Pine, hondonada Badger* y *hondonada Road*.

- Solo captura y liberación. (Todos los peces deben liberarse de inmediato. Es ilegal pescar si se tiene algún pez en posesión).
- Solo moscas y señuelos artificiales. (El uso o la posesión de cebo mientras se pesca es ilegal).
- CERRADO desde el 15 de mayo hasta las 6 a. m. del segundo sábado de julio.

(c) *Arroyo Trout*

- Solo captura y liberación. (Todos los peces deben liberarse de inmediato. Es ilegal pescar si se tiene algún pez en posesión).
- Solo moscas y señuelos artificiales. (El uso o la posesión de cebo mientras se pesca es ilegal).
- CERRADO desde el 15 de mayo hasta las 6 a. m. del segundo sábado de julio y desde el 1 de septiembre hasta las 6 a. m. del segundo sábado de octubre.

**Río Strawberry (Strawberry River),**

condados de Duchesne y Wasatch – Desde la confluencia con arroyo Red, cerca de Pinnacles, río arriba hasta la presa arroyo Soldier.

- Solo moscas y señuelos artificiales.
- Prohibidos los campamentos nocturnos en terrenos de la División.

**Arroyo Swan (Swan Creek),** condado de Rich – Consulte *Afluentes del lago Bear*.

**Cruce Temple (Temple Fork),** condado de Cache – Consulte *Río Logan*.

**Lago Tony Grove (Tony Grove Lake),** condado de Cache

- Desde el 15 de agosto hasta el 31 de diciembre: Límite de 8 truchas.

**Hondonada Trail (Trail Hollow),** condado de Wasatch – Consulte *Afluentes del embalse Strawberry*.

**Arroyo Trout (Trout Creek),** condado de Wasatch – Consulte *Afluentes del embalse Strawberry*.

**Arroyo Twin (Twin Creek),** condado de Sevier – Afluente del lago Fish.

- CERRADO A LA PESCA.

 **Lagos y arroyos de las montañas Uinta (Uinta Mountains lakes and streams),** condados de Daggett, Duchesne, Summit, Uintah y Wasatch

(a) lago Beaver, lago Bridger, lago Marsh, lago Quarter Corner y lago Teapot:

- Desde el 1 de enero hasta el 14 de agosto: Límite de 4 truchas con un límite de bonificación de 4 truchas de manantial (límite total de no más de 8 truchas si al menos 4 son truchas de manantial).
- Desde el 15 de agosto hasta el 31 de diciembre: límite de 8 truchas con un

límite de bonificación de 4 truchas de manantial (límite total de no más de 12 truchas si al menos 4 son truchas de manantial).

(b) Todos los demás arroyos y lagos de Utah dentro del límite que comienza en la I-80 en la frontera estatal entre Utah y Wyoming al suroeste de Evanston, Wyoming, y continúa hacia el suroeste a lo largo de la I-80 hasta la US-40 (cerca de Park City); luego, hacia el este a lo largo de la US-40 hasta Vernal, Utah; luego, hacia el norte a lo largo de la SR-44 hasta Manila, Utah; luego, hacia el oeste por la SR-43 hasta la frontera estatal de Wyoming; y, luego, hacia el oeste y el norte a lo largo de la frontera estatal de Wyoming de vuelta al punto de inicio en la I-80:

- Límite de 4 truchas.
- Límite de bonificación de 4 truchas de manantial (límite total de no más de 8 truchas si al menos 4 son de manantial).

**Arroyo UM (UM Creek),** condados de Sevier y Wayne – Desde embalse Forsyth río arriba hasta el naciente, incluidas las bifurcaciones derecha e izquierda.

- Solo moscas y señuelos artificiales.

**Embalse Upper Bowns, embalse arroyo Oak (Upper Bowns Reservoir, Oak Creek Reservoir),** condado de Garfield

- Límite de 16 truchas de manantial.

**Flujo de entrada de lago Upper Kents (Upper Kents Lake inflow),** condado de Beaver – Flujo de entrada, aproximadamente 900 pies, desde la desembocadura hasta la cascada.

- CERRADO desde el 1 de enero hasta las 6 a. m. del segundo sábado de julio.

**Lago Utah (Utah Lake),** condado de Utah

- Límite de 6 percas americanas o lobinas de boca pequeña (un total combinado), solo 1 puede ser mayor de 12 pulgadas.
- Sin límite para el lucio europeo. Los pescadores de caña deben liberar a cualquier lucio europeo etiquetado que capturen. Todos los lucios europeos no etiquetados deben sacrificarse de inmediato.
- Todos los *Catostomus* deben liberarse de inmediato.

**Afluentes del lago Utah (Utah Lake tributaries),** condado de Utah

(a) Incluidos, entre otros, los afluentes al oeste





de la I-15: *arroyo cruce American, arroyo Beer, arroyo Dry, arroyo Hobble, río cruce Spanish, arroyo Spring y arroyo Spring Run*:

- Todos los *Catostomus* deben liberarse de inmediato.
- CERRADO a la posesión de peces leucoma desde el 1 de marzo hasta las 6 a. m. del primer sábado de mayo.
- Sin límite para el lucio europeo. Los pescadores no deben liberar a ningún lucio europeo que capturen. Todos los lucios europeos deben sacrificarse de inmediato.
- CERRADO a la pesca nocturna con arco (desde el atardecer hasta el amanecer) desde el primer sábado de mayo hasta las 6 a. m. del segundo sábado de julio.

(b) *Río Provo*: consulte *Río Provo*, condados de Summit, Utah y Wasatch.

**Río Virgin (Virgin River)**, condado de Washington

- Sin límite para la lobina de boca pequeña.

 **Río Weber (Weber River)**, condado de Summit

(a) Desde el primer puente de la I-80 aguas arriba del embalse Echo (cerca de la salida 164) aguas arriba hasta el puente de la I-80 cerca de Wanship (cerca de la salida 156):

- Límite de 2 truchas.
- Solo moscas y señuelos artificiales.

(b) Desde lago Great Salt hasta la presa del embalse Echo:

- Todas las truchas degolladas, o truchas con marcas degolladas, deben liberarse de inmediato. Para aprender a identificar la trucha degollada en estas aguas, consulte la descripción de la trucha degollada de Bonneville en la página 50.
- La carpa común es el único pez no deportivo cuya captura está permitida.

 **Cruce oeste del río Duchesne (West Fork Duchesne River)**, condados de Duchesne y Wasatch — Desde la confluencia con arroyo Wolf aguas arriba hasta el nacimiento, excluido el arroyo Wolf.

- Límite de 4 truchas, solo 2 pueden ser truchas degolladas o truchas con marcas degolladas. Para aprender a identificar la trucha degollada en estas aguas, consulte la descripción de la trucha degollada del río Colorado en la

página 51.

- Solo moscas y señuelos artificiales.
- CERRADO desde el 15 de mayo hasta las 6 a. m. del segundo sábado de julio.

**Arroyo Wheeler (Wheeler Creek)**, condado de Weber — Desde la confluencia con río Ogden aguas arriba hasta la SR-39 (aproximadamente un cuarto de milla).

- CERRADO A LA PESCA.

**Río White (White River)**, condado de Uintah — Consulte *Afluentes del río Green*.

**Afluentes de embalse Whitney (Whitney Reservoir tributaries)**, condado de Summit

- CERRADO desde el 1 de enero hasta las 6 a. m. del segundo sábado de julio.

**Estanque bahía Willard (El estanque en la bahía Willard) (Willard Bay Pond (The Pond at Willard Bay))**, condado de Box Elder

- Límite de 5 peces sol de orejas azules
- Límite de 1 pez gato americano
- Límite de 1 perca americana

 **Estanque bahía Willard, El estanque en la bahía Willard (Willard Bay Pond, The Pond at Willard Bay)**, condado de Box Elder

- Límite de 10 mojarras.
- Límite de 6 peces leucoma, solo 1 pez leucoma puede ser mayor de 24 pulgadas.
- Se permite la posesión y el uso de sábalos molleja vendidos y conservados comercialmente. En caso contrario, la posesión del sábalo molleja, vivo o muerto, es ilegal.

**Corriente de entrada de embalse campo Yankee (Yankee Meadow Reservoir inlet)**, condado de Iron

- CERRADO desde el 1 de enero hasta las 6 a. m. del segundo sábado de julio.

**Embalse Yuba (Yuba Reservoir)**, condados de Juab y Sanpete

- Los límites para todas las especies, excepto para el lucio de los Grandes Lagos, son el doble de los límites estatales indicados en la página 7.
- Límite de 1 lucio de los Grandes Lagos de más de 40 pulgadas.
- Todos los lucios de los Grandes Lagos de 40 pulgadas o menos deben liberarse de inmediato.

## AYUDE A PROTEGER SUS PESQUERAS FAVORITAS

No se deshaga de los peces ni los tire donde no pertenecen: ¡podría destruir un lugar que le encanta!

A todo el mundo le gusta pescar cerca de casa. Sin embargo, es un gran problema cuando los pescadores de caña trasladan peces ilegalmente de una masa de agua a otra, intentando introducir una especie preferida en un lago o embalse cercano.

### Impactos catastróficos

En la última década, varias pesqueras de Utah se han visto perjudicadas por pescadores de caña que repoblaban con egoísmo sus especies favoritas. El traslado de peces (por bienintencionado que sea) puede tener

consecuencias catastróficas para una pesquera. Para conocer estas consecuencias, visite [wildlife.utah.gov/dont-ditch](http://wildlife.utah.gov/dont-ditch).

El traslado ilegal de peces leucoma, lucios europeos, percas amarillas, lobinas de boca pequeña e incluso peces dorados no deseados ha provocado el colapso de las pesqueras en Utah.

Además, el uso de peces de cebo vivos (como la Gila atraria) ha provocado el declive de otras pesqueras, una vez conocidas por la calidad de su pesca deportiva, a medida que las especies invasoras de peces molestos superaban a los peces deportivos.

### Déjelo en manos de profesionales

Se necesita una planificación cuidadosa y años de formación para saber cómo mantener con éxito el equilibrio de las especies de peces en un lago o embalse.

Si hay alguna especie que le gustaría ver en uno de sus cursos de agua públicos favoritos, comuníquese con su biólogo pesquero local para compartir su sugerencia. (Consulte la lista de oficinas de la División en la página 2).

Nos esforzamos por satisfacer los deseos y necesidades de los pescadores de caña de Utah, y estamos deseosos de considerar (siempre que sea posible) la gestión con nuevas especies y la ampliación de la diversidad de nuestras pesqueras.

Lo escuchamos y esperamos que nos haga saber lo que desea ver en sus estanques, lagos y embalses favoritos.

No traslade intencionadamente una especie ni se deshaga de sus peces mascota no deseados en los cursos de agua públicos de Utah. Cuando se trate de trasladar peces, déjelo en manos de profesionales.

### Reiniciar para triunfar

En los últimos años, hemos utilizado las siguientes tácticas para eliminar las poblaciones de peces no deseados que los pescadores introdujeron ilegalmente:

### Ayude a proteger las pesqueras en Utah

Como pescador de caña, usted está en la primera línea de defensa de sus pesqueras favoritas.

Llame a nuestra línea directa (1-800-662-3337), o envíe un informe a través de la aplicación de cumplimiento de la ley UTDWR, si ve a alguien que realiza lo siguiente:

- Conserva más peces de los que permite el límite diario
- Traslada peces o cangrejos de río vivos a una masa de agua
- Deja una masa de agua con peces o cangrejos de río vivos
- Remolca o transporta una embarcación que contiene mejillones

Todas estas actividades son ilegales y al pescador de caña le puede ocurrir lo siguiente:

- Perder el derecho a pescar en Utah y otros estados
- Ser responsable financieramente por los daños causados a una pesquera

La División agradece sus esfuerzos para ayudar a proteger los lugares que le gustan para navegar y pescar.

- Tratamiento químico de las poblaciones de peces en embalses y arroyos
- Eliminación mecánica de peces no deseados mediante electricidad, redes y cercos
- Introducción de especies de peces depredadores para el control biológico

Se han invertido millones de dólares y miles de horas para recuperar las pesqueras de Utah.

En lugares como los embalses Scofield y Strawberry, almacenamos y utilizamos grandes peces depredadores para mantener a raya a los molestos pescados para cebo. En los embalses Red Fleet y Kolob hemos utilizado tratamientos químicos para eliminar poblaciones de peces no deseados.

Todos estos esfuerzos están dando sus frutos. Los depredadores de mayor tamaño no solo controlan los peces molestos, sino que también ofrecen oportunidades de pesca de trofeo a los pescadores de caña.

Las poblaciones de peces restablecidas tras los tratamientos químicos están ofreciendo a los pescadores de caña la diversidad de posibilidades de pesca que desean.

## Cómo ayudar

Con su ayuda y sus aportaciones, nuestros administradores pesqueros están trabajando para crear oportunidades de pesca altamente satisfactorias y examinar si las pesqueras de Utah satisfacen sus necesidades.

Estamos adaptando nuestros métodos de administración, siempre que sea posible, para mejorar la pesca y garantizar que los pescadores de caña no sientan la necesidad de trasladar peces ilegalmente.

No querrá ver un tratamiento químico en su pesquera favorita, sobre todo por el egoísmo de otra persona. Ustedes son realmente la mejor línea de defensa contra la repoblación ilegal de peces.

Si sabe que alguien ha colocado peces en una masa de agua ilegalmente, llame a la línea directa de Utah Turn-in-a-Poacher (Entregar un pescador furtivo de Utah; UTiP, por sus siglas en inglés) al 1-800-662-3337, envíe un mensaje de texto a nuestros oficiales al 847411 o utilice la aplicación de cumplimiento de la ley UTDWR.



## Entregar a un pescador furtivo en Utah

### Opciones para hacer una denuncia

Ayúdenos a proteger la vida silvestre. Los siguientes métodos están disponibles para denunciar una presunta infracción contra la vida silvestre.

Llamadas

**800-662-3337**

Mensajes de texto

**847411**

Use la aplicación  
**UTDWR**



**UTiP**

Para realizar una denuncia en línea, escanee el código QR de la izquierda o visite [wildlife.utah.gov/utip](http://wildlife.utah.gov/utip).



## CAMBIOS EN LAS CONDICIONES DEL AGUA EN UTAH

El impacto de la sequía y la fluctuación de los niveles de agua en las pesqueras de Utah, y lo que estamos haciendo al respecto.

El bajo nivel del agua es una de las principales preocupaciones de muchos habitantes de Utah tras varios años de sequía en todo el estado. La sequía afecta a múltiples cosas, incluidas las especies de peces y vida silvestre en todo Utah. Cuando planifique sus salidas de pesca para este verano, le indicamos algunos aspectos que debe tener en cuenta antes de salir.

### Las subidas y bajadas del agua tienen efectos diferentes

Utah es un estado árido, y los niveles de agua de nuestros embalses y arroyos pueden fluctuar mucho de una estación a otra y de un año a otro. Estas fluctuaciones del nivel del agua plantean desafíos a la administración de nuestras pesqueras.

La fluctuación del nivel del agua puede provocar cambios en la composición de la comunidad de peces. Algunas especies pueden predominar cuando el nivel del agua es alto y otras cuando es bajo, lo que puede resultar frustrante para los pescadores de caña que buscan una especie específica en su masa de agua favorita.

Nuestro objetivo es ofrecer una pesca constante y de alta calidad, pero las condiciones ambientales cambiantes pueden dificultar esa tarea.

Por ejemplo, los niveles de agua más bajos pueden concentrar a los peces y crear grandes oportunidades de pesca. Sin embargo, cuando los niveles de agua son demasiado bajos, pueden producirse muertes de peces debido a los bajos niveles de oxígeno. Además, el acceso de los pescadores, tanto desde la orilla como desde una embarcación, puede resultar más difícil.

A la inversa, los niveles de agua más altos pueden inundar la vegetación y crear un gran hábitat de desove para las especies de peces de

agua cálida que se reproducen de forma natural.

Un efecto inmediato de la subida del nivel del agua es que las poblaciones de peces son menos densas porque pueden dispersarse por más agua. Por lo tanto, a menudo vemos que la pesca empeora inmediatamente después de que suba el nivel del agua y, luego, la pesca mejora a medida que los peces se reproducen de forma natural y rellenan el espacio. Con frecuencia vemos una gran pesca de estas especies unos años después de un año de aguas altas.

### Impactos durante los años de sequía

En los años de sequía, la combinación de bajos niveles de agua y altas temperaturas es especialmente dura para los peces.

Una menor cantidad de agua se calienta más rápidamente y alcanza temperaturas más altas que cuando no hay sequía. El agua caliente también contiene menos oxígeno que el agua fría. La combinación de altas temperaturas y poco oxígeno puede estresar a los peces y provocarles un crecimiento deficiente y enfermedades. Los peces también pueden morir cuando las temperaturas son demasiado altas o los niveles de oxígeno demasiado bajos.

Las truchas de las masas de agua situadas a baja altitud son las que más probabilidades tienen de verse afectadas durante los años de sequía, pero los niveles bajos y las temperaturas elevadas del agua pueden afectar a todas las especies de peces.

### Repoblación estratégica de peces

Hemos creado una estrategia hídrica que permite flexibilidad en la administración de nuestras pesqueras en épocas de disponibilidad cambiante del agua. Esto incluye cuántos peces reemplazamos y cuándo lo hacemos en respuesta a los cambios del nivel del agua.

# ROCIAR. REMOVER. REVISAR. REPETIR.

Apague las fogatas. Prevenga los incendios forestales.



Por ejemplo, podemos reducir las asignaciones de repoblación para las aguas afectadas por la sequía y trasladar esos peces de criadero a otras aguas menos afectadas para proporcionar el máximo beneficio a los pescadores de caña. En los años en que las masas de agua estén en mejores condiciones, repoblabamos las aguas tradicionalmente afectadas por los niveles bajos de agua para que puedan recuperarse.

## Decisiones basadas en datos

Durante los dos próximos años, evaluaremos nuestras aguas para identificar las pesqueras que se ven habitualmente afectadas por las condiciones de aguas con niveles bajos. También recopilaremos la opinión de los pescadores de caña sobre lo que funciona (y lo que no) en sus masas de agua favoritas.

Tenemos previsto proponer cambios en la normativa para la guía de pesca del 2025 que sean más apropiados para una variedad de condiciones. Por ejemplo, propondremos un aumento estacional de los límites de recogida en las aguas que se ven habitualmente afectadas por las condiciones de mortandad invernal o de verano.

Muchos de los cambios reglamentarios de las masas de agua que ve en la guía de este año son el resultado de esta estrategia de administración en evolución con el objetivo de reducir el número de cambios reglamentarios de emergencia cada año. Para hacer llegar sus opiniones a nuestros biólogos sobre futuros cambios, consulte el artículo de la página 46 o visite [wildlife.utah.gov/getting-involved](http://wildlife.utah.gov/getting-involved).

## Pase anual a los parques estatales de Utah

Considere la posibilidad de adquirir un pase anual de un día a los parques estatales de Utah para acceder a algunas de las mejores pesqueras de Utah.

Los pases anuales están disponibles para una gran variedad de clientes, incluidos los residentes en Utah, las personas mayores residentes en Utah y los visitantes de otros estados. Los parques estatales de Utah también ofrecen un pase de honor para veteranos con discapacidades para aquellos que tienen una discapacidad relacionada con el servicio del 50 % o superior.

Los pases le permiten al titular del permiso, y hasta siete invitados que viajen en el mismo vehículo, la entrada de un día a la mayoría de los parques estatales de Utah.

Los pases anuales están disponibles en todos los parques estatales de Utah dotados de personal, en la librería del Departamento de Recursos Naturales de Utah en Salt Lake City y en línea en [stateparks.utah.gov](http://stateparks.utah.gov).

Puede ver un mapa de todos los parques estatales que ofrecen pesca en [stateparks.utah.gov/activities/fishing](http://stateparks.utah.gov/activities/fishing)

## COMPARTA SU OPINIÓN

Algunos cambios reglamentarios provienen directamente de los pescadores de caña.

Dondequiera que pesque (ya sea un gran embalse, un río lento o un animado estanque comunitario), probablemente tenga una opinión sobre la pesca en Utah.

Esta es su oportunidad de hacernos saber lo que piensa.

### Comparta su opinión

Esta guía resume las normas y reglamentos aprobados para un ciclo normativo de dos años (2023–2024) y el próximo ciclo de dos años comenzará en el 2025.

A más corto plazo, es posible que entren en vigor algunos cambios normativos de mitad de ciclo para la *Guía de pesca de Utah del 2024*, por indicación de la Utah Wildlife Board.

Sus sugerencias pueden ayudar a dar forma a las recomendaciones finales de las guías de pesca y pueden ayudar a los biólogos a identificar los temas que necesitan más escrutinio y debate.

Para recopilar opiniones, los biólogos pesqueros de la División realizan encuestas aleatorias entre los pescadores de caña mediante solicitudes por correo electrónico. Si recibe una encuesta sobre Propuestas de pesca, le animamos a que la realice y a que escriba cualquier sugerencia que tenga sobre cambios adicionales.

Aunque no reciba una encuesta, puede compartir sus recomendaciones. Nuestros biólogos recopilan continuamente las opiniones del público a través de llamadas telefónicas, correos electrónicos y foros de Internet, así como de encuestas masiva más formales, el sitio web Fish Utah (*fish.utah.gov*) y cuestionarios específicos por correo electrónico.

### Sepa que lo escuchamos

Aunque no podamos poner en práctica todas las sugerencias, las revisamos a todas. Algunas sugerencias entran en conflicto directo entre sí y pueden requerir una recomendación de acuerdo.

En general, sin embargo, sus comentarios permiten a nuestros biólogos saber cuáles son sus principales prioridades.

### Comuníquese con nosotros con sus ideas

Si quiere ver un cambio en la normativa de pesca en Utah en el 2024 y 2025, hay tres formas sencillas de compartir sus sugerencias:

1. Envíe su idea por correo a:  
Coordinador de pesqueras deportivas,  
División de Recursos para la Vida Silvestre de Utah, apartado de correos 146301, Salt Lake City, UT 84114-6301
2. Comuníquese por teléfono con los biólogos de pesca de su región (consulte la página 2 para obtener la información de contacto de la oficina más cercana, o visite [wildlife.utah.gov/contact](http://wildlife.utah.gov/contact)).
3. Comparta su idea mientras completa la encuesta sobre Propuestas de pesca, si la recibe. Al final de la encuesta habrá un campo en blanco donde podrá enviar sus ideas.

### Participe en el proceso público

Tras evaluar las opiniones del público, los biólogos de la División ultimarán sus recomendaciones para la temporada de pesca del 2024 a principios del verano del 2023.

Los biólogos compartirán esas recomendaciones con el público en una serie de reuniones del Consejo Consultivo Regional (RAC) que se celebrarán en septiembre del 2023. Lo animamos a ver las propuestas en línea, si es posible, y a compartir sus opiniones.

La Utah Wildlife Board tendrá en cuenta las opiniones del RAC y las aportaciones adicionales del público cuando se reúna para aprobar la *Guía de pesca de Utah del 2024* a finales de septiembre del 2023.

## COMPARACIÓN ENTRE LA TRUCHA ARCOÍRIS Y LA TRUCHA DEGOLLADA

### *Trucha arcoíris*

Tiene muchas manchas pequeñas de forma irregular en la cabeza, el lomo y la mayor parte del cuerpo.

Presenta una franja lateral rosada en los costados.



A menudo carece de coloración brillante debajo de las mandíbulas, pero ocasionalmente tiene algo de color.

Las aletas pélvicas y anales pueden ser de color rosa translúcido a gris verdoso y tienen la punta blanca.

### *Trucha degollada*

Tiene pocas manchas en la cabeza o cerca de ella.

Presenta un color entre gris acero y bronce en los costados.

Tiene algunas manchas grandes y redondas dispersas en los costados y el lomo, que a menudo se concentran cerca de la cola.



La raya anaranjada debajo de las mandíbulas suele ser tenue o, incluso, puede no estar.

Las aletas pélvicas y anales son opacas y de color naranja intenso.

## IDENTIFICACIÓN DE LOS PECES AUTÓCTONOS Y NO AUTÓCTONOS DE UTAH

Cuando se captura un pez, hay que ser capaz de identificarlo con rapidez y precisión, sobre todo si se está en una pesquera con restricciones de tamaño o especie. Las ilustraciones y descripciones de esta sección lo ayudarán a identificar los peces de Utah. Todas las ilustraciones de esta sección son obra protegida por derechos de autor del artista Joe Tomelleri.

### Peces deportivos autóctonos


#### **Pez blanco de Bonneville y pez blanco del lago Bear**



Estos dos peces son indistinguibles en tamaños de menos de 10 pulgadas de longitud. Ambas especies pueden presentar manchas de color gris azulado a lo largo de los costados. Estos peces blancos son alargados y relativamente cilíndricos. Suelen ser de color blanco plateado en los costados y gris carbón o negro en el lomo. Los peces blancos de Bonneville pueden llegar a pesar cuatro libras y alcanzar una longitud de 20 pulgadas, pero los peces blancos del lago Bear no superan las 10 pulgadas. Ambas especies solo se presentan en el lago Bear.



## Prosopium gemmifer



El *Prosopium gemmifer* es un pez largo, delgado y de color plateado nacarado que solo se encuentra en el lago Bear. Rara vez crece más de siete pulgadas. Tiene el dorso azul oscuro y una banda de color cobrizo a lo largo de los costados en la época de desove. El hocico es muy puntiagudo. Destaca por sus concentraciones de desove a mediados de enero a lo largo de una playa rocosa en el lado este del lago Bear, donde se captura con salabres en grandes cantidades.

## Pez blanco de montaña



Este pez es de color marrón claro en el dorso y las aletas, y entre plateado y blanco en el vientre y los costados. La mandíbula inferior y el hocico son cortos y contundentes, con una aleta en cada fosa nasal.

## Gila robusta



Las Gila robusta son autóctonas de las cuencas de los ríos Green y Colorado. Prefieren los arroyos y ríos turbulentos, donde se alimentan de insectos a la deriva y peces pequeños. Sus patrones de alimentación son muy similares a los de la trucha. Sus cuerpos son simples y tienen el lomo de color oliva y los costados plateados. Al igual que otros de su género, son verdaderos pececillos y no tienen dientes. Los individuos suelen vivir entre 10 y 15 años y pueden llegar a medir 20 pulgadas de largo. Para obtener más información sobre la Gila robusta, consulte la página 24.

## Trucha degollada

Existen tres subespecies (variedades) principales de trucha degollada autóctona en Utah: la trucha degollada de Bonneville, la trucha degollada del río Colorado y la trucha degollada de Yellowstone. La trucha degollada del lago Bear es una forma lacustre de la trucha degollada de Bonneville. Excepto en el caso de la trucha degollada del lago Bear, ellas se distinguen mejor por su corte carmesí a lo largo de la mandíbula inferior. La trucha degollada carece de la raya rosa iridiscente o de las aletas pélvicas y anales con puntas blancas de la trucha arcoíris.

### Trucha degollada de Bonneville



La trucha degollada de Bonneville habitaba originalmente la cuenca de Bonneville. Presentan manchas redondas, grandes y muy características, dispersas por la parte superior del cuerpo, con pocas manchas en la cabeza o cerca de ella. La trucha degollada de Bonneville tiene un color entre gris plateado y carbón en la parte superior del cuerpo, con tonos bronce y rosa en los costados durante el desove.

### Trucha degollada del lago Bear



La trucha degollada del lago Bear carece a menudo del corte carmesí brillante de la mandíbula, que a veces puede ser amarilla, gris o inexistente. Las aletas pélvicas y anales de color naranja intenso y la presencia de pocas manchas en la cabeza, si es que hay alguna, distinguen fácilmente la trucha degollada del lago Bear de la trucha arcoíris (consulte la descripción de la trucha arcoíris). La trucha degollada del lago Bear puede presentar diversos patrones de manchas, pero estas suelen estar poco dispersas, ser grandes y de contorno redondeado. Las manchas suelen concentrarse más cerca de la cola. Durante la época de desove, las truchas degolladas del lago Bear (sobre todo los machos) adquieren un color bronce en los costados y la parte inferior del cuerpo, y a menudo desarrollan arcos branquiales de color rosado.

### Trucha degollada del río Colorado



La trucha degollada del río Colorado es autóctona de las cuencas de los ríos Green y Colorado y destaca por su brillante coloración. Los machos, en estado de desove, presentan rayas de color carmesí brillante a lo largo de los costados y el estómago. Las manchas suelen concentrarse en la zona de la cola.

### Trucha degollada de Yellowstone



La trucha degollada de Yellowstone es autóctona de la cuenca del río Snake, en el noroeste de Utah, incluidas las montañas del río Raft. La trucha degollada de Yellowstone tiene manchas claras, redondeadas y concentradas en la zona de la cola.

## Peces deportivos de agua fría no autóctonos

### Truchas, salvelinos y salmones

#### Trucha arcoíris



La trucha arcoíris es de color verde oscuro a azulado en el lomo y plateado en los costados. La banda horizontal entre rosada y rojiza tipifica la especie. El vientre puede ser de color blanco a plateado. Suelen aparecer manchas negras irregulares y profusas en la cabeza, el lomo y los costados. Las aletas pélvicas y anales son de color rosa translúcido a gris verdoso y tienen la punta blanca. La coloración de la trucha arcoíris de río suele ser más brillante que la de la trucha de lago. La trucha arcoíris también suele tener un hocico bastante contundente.



#### Trucha de lago

Esta especie de salvelino tiene un color de fondo gris amarronado, superpuesto con manchas claras que varían en intensidad con la edad y el entorno. El color de fondo cubre el lomo, los costados y las aletas, lo que resalta las manchas grises más claras. Las truchas lacustres de grandes lagos son a veces tan plateadas que resulta difícil ver las manchas. Las manchas suelen ser más intensas en los peces pequeños. La aleta caudal está profundamente bifurcada. La boca es grande y presenta fuertes dientes en ambas mandíbulas.

## Trucha de manantial



Esta especie de salvelino puede ser de color oliva a gris azulado en el lomo y blanco en el vientre. En los costados aparecen manchas rojas, normalmente con halos azulados alrededor. Los colores pueden variar mucho, dependiendo de si el pez vive en un arroyo o en un lago. Un rasgo distintivo son las características marcas onduladas claras en el lomo. El evidente patrón de rayas blancas y negras a lo largo del borde frontal de cada una de las aletas inferiores hace que sea más fácil distinguir la trucha de manantial de otras especies de trucha. La aleta caudal es cuadrada o ligeramente bifurcada.

## Trucha splake



La trucha splake es el cruce híbrido entre la trucha de lago y la trucha de manantial. Tiene un fondo oscuro con manchas blancas. Su aleta caudal no está tan bifurcada como la de la trucha de lago.

**Trucha tigre**

La trucha tigre, un cruce híbrido de la trucha marrón y la trucha de manantial, tiene un patrón único, oscuro y laberíntico en todo su cuerpo gris amarronado. El vientre es amarillo anaranjado, al igual que las aletas pectorales, pélvicas y anales. La aleta caudal es cuadrada.

**Trucha dorada (sin ilustración)**

La trucha dorada tiene el vientre dorado con bandas rojas horizontales a lo largo de las líneas laterales. La trucha dorada también tiene unas 10 marcas oscuras, verticales y ovaladas (llamadas marcas de pinto) en cada lado.

**Tímalo ártico**


El tímalo ártico es de color plateado a morado claro en los costados y blanco azulado en el vientre. Es relativamente delgado y se distingue más fácilmente por su aleta dorsal larga, alta y en forma de vela. La aleta dorsal está brillantemente coloreada con tonos rosas, verdes y morados.

## Trucha marrón




La trucha marrón suele tener tonalidades marrones y doradas con partes inferiores amarillas. Durante el desove, los machos suelen tener brillantes manchas carmesí rodeadas de halos azules. La parte superior del cuerpo suele estar salpicada con grandes manchas irregulares de color chocolate oscuro. La trucha marrón es carnívora y tiene dientes más fuertes y afilados que la mayoría de las truchas.

## Salmón kokanee



Los kokanee son peces plateados brillantes sin un patrón de manchas definitivo. Los kokanee tienen el lomo azul oscuro y los costados plateados. A medida que se acerca la época de desove, los kokanee pasan del plateado al naranja y al rojo intenso, y el macho desarrolla la característica joroba en el lomo, la cabeza alargada y la mandíbula en forma de gancho comunes al salmón del Pacífico. Una cola profundamente bifurcada también los distingue de la trucha arcoiris, la trucha degollada y la trucha marrón.

## Peces deportivos de agua fría y templada no autóctonos



### **Pez leucoma**

Los dientes afilados y prominentes distinguen a esta gran perca de su prima más pequeña, la perca amarilla. Los peces leucoma son de un color oliva cobrizo, que a veces se matiza con tonos amarillentos en los costados y un vientre blanco. Hay una gran mancha oscura en la base posterior de la primera aleta dorsal y el lóbulo inferior de la cola es de punta blanca. La cola está moderadamente bifurcada.


### **Perca amarilla**



La perca amarilla es amarillenta con barras verticales oscuras. La aleta caudal está bifurcada y la dorsal está dividida.



## Lobina de boca pequeña



El hocico es largo y puntiagudo, con la mandíbula inferior ligeramente más larga que la superior. Las lobinas de boca pequeña varían de color en función de su hábitat, pero normalmente son de color oliva oscuro/marrón en el lomo. Sus costados y vientre son más claros y amarillentos. Tiene de 8 a 15 (una media de 9) barras verticales oscuras en los costados, que la distinguen de la perca americana. La aleta dorsal anterior tiene 10 espinas y está fuertemente unida a la dorsal blanda. La aleta anal tiene tres espinas.

## Perca americana



La cabeza de la perca americana es grande y larga. Su boca también es grande, con una mandíbula superior que llega más allá del centro del ojo en los adultos. Las partes superiores del cuerpo y la cabeza son verdosas, con un brillo plateado o cobrizo. El vientre es entre blanco y amarillo, y presenta una raya oscura irregular a lo largo de los costados. Los ojos de una perca americana son marrones.

## **Bagre cabeza de toro**



Los adultos tienen el lomo negruzco, oliva oscuro o marrón oscuro. El vientre es blanco verdoso o amarillo brillante. La cola no está bifurcada.

## **Pez gato americano**



El pez gato americano tiene una larga aleta anal y una cola profundamente bifurcada que lo distinguen de otros peces gato. El cuerpo es azul oliva pálido por encima y blanco azulado por debajo. Suelen tener manchas, pero las pierden con la edad. Tanto la aleta dorsal como la pectoral tienen espinas fuertes y afiladas. La boca es corta, ancha y horizontal, con barbos en la barbilla y en el hocico.

## Mojarra negra



La mojarra negra tiene dos aletas dorsales estrechamente unidas, con siete u ocho espinas dorsales. La mojarra negra es plateada y oliva con numerosas manchas negras o verdes aleatorias en los costados. Las barras verticales, más prominentes en la mojarra negra joven o en la mojarra blanca, están ausentes en la mojarra negra adulta. Sus costados son de color verde claro iridiscente a plateado. El vientre es de color plateado a blanco. Las aletas pélvicas son opacas con algo de negro en las puntas de las membranas y las pectorales son oscuras y transparentes.

## Mojarra blanca



La mojarra blanca tiene dos aletas dorsales estrechamente unidas, con solo seis espinas dorsales. La mojarra blanca es plateada y oliva con numerosas manchas negras o verdes en los costados, a menudo dispuestas en barras verticales. Sus costados son de color verde claro iridiscente a plateado. El vientre es de color plateado a blanco. Las aletas pélvicas son opacas con algo de negro en las puntas de las membranas y las pectorales son oscuras y transparentes. Utah solo cuenta con unas pocas poblaciones de mojarra blanca.

## **Pez sol verde**



El pez sol verde tiene el lomo de color verde cobrizo o azul verdoso, a veces con manchas de color verde metálico y barras oscuras en los costados. La aleta sobre las branquias es de color oscuro.

## **Pez sol de orejas azules**



El pez sol de orejas azules es un pez de cuerpo más corto y profundo y cuenta con una aleta oscura sobre las branquias. El cuerpo es de color verde oliva con barras verticales y puede haber algo de azul y naranja.



### **Lucio europeo**

El lucio europeo se caracteriza por un cuerpo largo, delgado y en forma de torpedo. Tiene un patrón de marcas de color claro a cada lado del cuerpo que forman de siete a nueve filas horizontales sobre un fondo oscuro. Las aletas de la cola son redondeadas en los extremos. El lucio europeo se diferencia de otras especies similares por tener las mejillas completamente escamadas.



### **Lucio de los Grandes Lagos**

El lucio de los Grandes Lagos es un cruce híbrido entre el muscallonge y el lucio europeo. Presenta características de ambos progenitores. Tiene un cuerpo muy alargado en forma de torpedo. Sus características más notables son las barras verticales de color gris verdoso a lo largo de sus lados. Puede alcanzar longitudes de más de 50 pulgadas y pesar más de 30 libras.

## Lobina rayada




La coloración de la lobina rayada oscila entre el negro azulado y el gris oscuro o el verde oliva por encima. Sus costados son plateados y su vientre blanco. La lobina rayada tiene de siete a nueve rayas ininterrumpidas a lo largo de cada lado. El cuerpo es algo sencillo. La boca es oblicua y la mandíbula inferior más larga que la superior. Las aletas dorsales están claramente separadas. La aleta caudal está bifurcada.

## Lobina blanca



El dorso de una lobina blanca suele ser gris, carbón o verde. Suele tener los costados plateados y el vientre blanco. También tiene de cinco a siete rayas longitudinales en cada lado. El cuerpo de la lobina blanca es más profundo y menos sencillo que el de la lobina rayada.

## Lobina rayada híbrida



La lobina rayada híbrida es un cruce híbrido entre una hembra de lobina rayada y un macho de lobina blanca. Su aspecto refleja a ambos progenitores. Tiene de seis a ocho rayas oscuras horizontales quebradas sobre un fondo blanco plateado, con el lomo de color carbón oscuro a negro. Tiene dos aletas dorsales, la anterior con ocho a diez espinas afiladas. Su cuerpo es algo más corpulento que el de la lobina rayada y llega a pesar 12 libras y medir 24 pulgadas de largo.

## Peces no deportivos

### Peces no deportivos y no autóctonos

#### Carpa común



La carpa común tiene el cuerpo grueso y profundo, de color gris a verde cobrizo o verde amarillento. El cuerpo suele estar cubierto de grandes escamas y la carpa común tiene barbillas carnosas a cada lado de la boca. Una gran espina está presente en la parte delantera de la aleta dorsal.

**Lota**

La lota, o bacalao largo, se introdujo ilegalmente en el cañón Flaming, en donde la población creció rápidamente. La lota es un pez delgado, de piel lisa, con un gran barbo en medio de la barbilla y dos aletas dorsales, la segunda de las cuales mide la mitad de la longitud del cuerpo y va acompañada de una aleta anal de aproximadamente la misma longitud. La coloración va del amarillo al marrón claro con un patrón ondulado de color marrón oscuro o negro. A pesar de su extraño aspecto parecido a una anguila, la lota tiene una carne blanca y escamosa de excelente sabor. Toda lota capturada en Utah debe sacrificarse de inmediato (consulte las páginas 30-31).

**Peces autóctonos no deportivos*****Catostomus ardens***

El *Catostomus ardens* es de color oliva oscuro a cobrizo, con aletas oscuras y la boca orientada hacia abajo.



**Gila atraria**

La Gila atraria tiene un cuerpo robusto y grandes escamas. Su coloración va del verde oliva oscuro o negro en la parte superior del lomo a plateado, cobrizo o dorado en sus costados. Se distingue por la forma en que se alinean sus aletas. El borde frontal de la aleta dorsal se alinea con el borde frontal de la aleta media del vientre del pez.

## Peces delicados y en peligro de Utah

### **Catostomus discobolus**




Los *Catostomus discobolus* son autóctonos de las cuencas de los ríos Green y Colorado, así como de partes de la cuenca del lago Bonneville. Se alimentan de algas y bichos que raspan de las rocas y, por esta razón, prefieren las aguas rocosas rápidas. Los adultos pueden llegar a medir 16 pulgadas de largo. Tienen la cabeza de color azul oscuro y la zona justo antes de la aleta caudal suele ser muy delgada.

### **Catostomus latipinnis**



El *Catostomus latipinnis* es originario de las cuencas de los ríos Green, Colorado y Virgin. Puede vivir hasta 30 años, alcanzar longitudes de hasta 30 pulgadas y a veces migrar más de 150 millas para desovar. Sus labios son grandes y carnosos, y su lomo puede variar de color entre oliva claro y marrón oscuro. Los *Catostomus latipinnis* viven en diversos hábitats. Puede encontrarlos en las profundidades del río Colorado en el cañón Cataract o en un pequeño afluente como el río Strawberry.

## Chasmistes liorus



El *Chasmistes liorus* surge en el lago Utah y en el río Provo. Aunque una vez abundaba en el lago Utah; ahora es poco común. El *Chasmistes liorus* figura en la lista de especies amenazadas y se están realizando esfuerzos para ayudar a recuperar su población. Aunque los *Chasmistes liorus* pertenecen a la familia *Catostomidae*, no se alimentan en el fondo. La estructura de las mandíbulas de esta especie le permite alimentarse de zooplankton en el centro de la columna de agua.

## Carpa elegante



Actualmente se encuentra en tramos limitados de los ríos Green y Colorado, donde el Upper Colorado River Recovery Program (Programa de recuperación del río Colorado superior) se encarga de la repoblación de la especie. La especie está en peligro de extinción y, si se captura, debe devolverse de inmediato ilesa al agua. El cuerpo es muy simple, de color azulado y oscuro por encima y pálido por debajo. La cabeza es corta y notablemente cóncava. La zona situada justo delante de la aleta caudal del pez es extremadamente estrecha. La carpa elegante puede llegar a medir 22 pulgadas y pesar más de dos libras en estado salvaje.

## Carpa gigante del Colorado



La carpa gigante del Colorado, muy depredadora, se encuentra en los ríos Green, Colorado y San Juan, y sus afluentes. Esta es una especie en peligro de extinción y se están realizando esfuerzos para protegerla en toda su área de distribución nativa. El cuerpo de la carpa gigante del Colorado es largo y delgado, con el dorso de color gris verdoso y los costados plateados. La cabeza es larga y cónica, con una boca grande y horizontal. La aleta caudal es grande y profundamente bifurcada. La carpa gigante del Colorado puede llegar a medir hasta seis pies y pesar 80 kilos. Debe devolverse al agua de inmediato si se captura.

## Gila cypha



La Gila cypha está amenazada y se encuentra en hábitats ribereños de los ríos Green y Colorado. La Gila cypha tiene un cuerpo simple, con el lomo gris oliva oscuro y los costados plateados. La cabeza es pequeña. La zona delantera de su cola es delgada, aunque más gruesa que la de la carpa elegante. La joroba adiposa se cree que mantiene al pez en el fondo del arroyo y lo estabiliza en aguas rápidas y corrientes. La Gila cypha puede llegar a medir hasta 18 pulgadas y pesar hasta dos libras.

## Xyrauchen texanus



Esta especie se encuentra en los ríos Green, Colorado y San Juan. Para desovar en primavera, el Xyrauchen texanus prefiere hábitats poco profundos y fuera del cauce. Esta especie se encuentra en peligro de extinción y es objeto de repoblación en muchas zonas de su área de distribución nativa, incluido Utah, por parte del Upper Colorado río Recovery Program. Esta especie suele tener el lomo de color oliva a marrón o negro, los costados de marrón a rosáceo y el vientre de blanco a amarillo. Los adultos tienen una quilla afilada o "joroba". La boca mira hacia abajo y el labio inferior está ampliamente separado en dos lóbulos por un surco profundo. Puede llegar a medir hasta 36 pulgadas y pesar hasta 13 libras.



**Descargue la aplicación gratuita**

**UTAH HUNTING  
& FISHING  
(CAZA Y PESCA  
EN UTAH)**

**[wildlife.utah.gov/MobileApp](http://wildlife.utah.gov/MobileApp)**

## DEFINICIONES

*Código de Utah § 23-13-2 y Norma Administrativa de Utah R657-13-2*

**Agregado** significa el total combinado de dos o más especies de peces o dos o más clases de tamaño de peces que están cubiertas por una distinción de límite (es decir, trucha y salmón en el agregado).

**Pesca con caña** significa pescar con una barra, caña, accesorio tip-up, línea de mano o curricán que tiene un solo sedal con anzuelos, cebos o señuelos legales unidos a él y se mantiene en las manos de la persona que pesca o dentro de la vista de ella (no más de 100 pies).

**Mosca artificial** significa una mosca hecha por el método conocido como atado de moscas. Mosca artificial no significa un señuelo con peso, un señuelo, cucharas giratorias, una cuchilla atractora o un cebo.

**Señuelo artificial** significa un dispositivo hecho de goma, madera, metal, vidrio, fibra, plumas, pelo o plástico con uno o varios anzuelos unidos. Los señuelos artificiales (incluidas las moscas artificiales) no incluyen los huevos de peces ni otros cebos naturales tratados o procesados químicamente, ni ningún alimento natural o fabricado por el hombre, ni ningún señuelo que haya sido tratado con un atrayente para peces natural o artificial o con un estimulante de la alimentación.

**Cebo** significa una sustancia digerible, incluido el maíz, los gusanos, el queso, los huevos de salmón, los malvaiscos o los cebos fabricados, incluidos los artículos de fabricación humana tratados químicamente con sustancias alimenticias, atrayentes químicos para peces o estimulantes de la alimentación.

**Campamento** significa, a efectos de esta norma, cualquier lugar que proporcione alojamiento temporal para pasar la noche a los pescadores de caña, incluida una caravana, un camping, una tienda de campaña, un remolque, una cabaña, una casa flotante, una embarcación o un hotel.

**Pesca con carnada** significa desprender o depositar en el agua cualquier sustancia no sujeta

a un anzuelo, sedal o trampa que pueda atraer a los peces.

### **Pescados para cebo preparados comercialmente y tratados químicamente**

significa todas las especies de peces o partes de peces que se han procesado mediante una técnica de conservación química o física distinta de la congelación (incluida la irradiación, la salazón, la cocción o el aceitado) y se comercializan, venden o intercambian con fines lucrativos como cebo.

**Límite diario** significa el límite máximo, en número o cantidad, de vida silvestre acuática protegida que una persona puede capturar legalmente durante un día.

**Salabre** significa una pequeña red de bolsa con un mango que se utiliza para sacar peces o cangrejos de río del agua.

**Domicilio** significa el lugar:

- en donde una persona tiene un domicilio permanente fijo y un establecimiento principal;
- al que el individuo, en caso de ausencia, tiene intención de regresar; y
- en el que el individuo y su familia residen voluntariamente, no con un propósito especial o temporal, sino con la intención de constituir un hogar permanente.

Para crear un nuevo domicilio, un individuo debe hacer lo siguiente:

- abandonar el antiguo domicilio y
- poder demostrar que se ha establecido un nuevo domicilio.

**Fileteado** es el procesamiento del pescado para el consumo humano, que suele realizarse separando la carne de las espinas, la piel y el cuerpo.

**Pesca** significa capturar peces o cangrejos de río por cualquier medio.

**Concurso de pesca** significa cualquier evento o reunión organizado en la que los pescadores de caña reciben premios, puntos o dinero por sus capturas.

**Bote flotador** significa un dispositivo inflable flotante de menos de 48 pulgadas en cualquier dimensión capaz de soportar a una persona.

**Pesca submarina arpón libre** significa soltar un arpón puntiagudo que no está atado ni sujeto por medios físicos al buzo para intentar capturar peces mientras practica la pesca submarina.

**Garfio** significa arpón o anzuelo, con o sin mango, utilizado para sujetar o levantar peces.

**Peces deportivos** son el *Prosopium gemmifer*, el pez sol de orejas azules, el bagre cabeza de toro, el pez gato americano, la mojarra, el pez sol verde, la perca americana, el lucio europeo, la Gila robusta, la perca de Sacramento, la lobina de boca pequeña, la lobina rayada, la trucha (arcoíris, albina, degollada, marrón, dorada, de manantial, de lago/mackinaw, salmón kokanee y tímalo o cualquier híbrido de las anteriores), el lucio de los Grandes Lagos, el pez leucoma, la lobina blanca, el pez blanco, la lobina rayada híbrida y la perca amarilla.

**Línea de mano** significa un trozo de sedal que se sujeta con la mano y no se fija a una caña, y que se utiliza para pescar peces o cangrejos de río.

**Recoger** significa capturar y retener en posesión para uso personal.

**Liberación inmediata** significa que el pez debe desengancharse rápidamente y devolverse al agua donde fue capturado. Los peces que deban liberarse de inmediato no podrán mantenerse en un stringer, en un tanque para carnada viva ni en ningún otro contenedor o dispositivo de retención.

**Lago** significa el nivel de agua permanente existente en cualquier momento dentro de una cuenca lacustre. A menos que se indique lo contrario, un arroyo que fluya dentro de la marca de agua alta no se considera parte del lago.

**Medida de longitud** significa la mayor longitud entre la punta de la cabeza u hocico y la punta de la aleta caudal (cola) cuando los rayos de las aletas se aprietan entre sí. La medición se realiza en línea recta y no sobre la curva del cuerpo.

**Red de elevación** significa pequeña red que se arrastra verticalmente por la columna de agua para capturar peces o cangrejos de río.

**Motor** significa un motor eléctrico o de combustión interna.

**Peces no deportivos** significa las especies de peces que no figuran en la lista de peces deportivos. (Para obtener más información, consulte también *Peces prohibidos* en la página 17).

**No residente** significa una persona que no cumple los requisitos para ser residente.

**Residencia permanente** significa, únicamente a efectos de esta guía, el domicilio que una persona reclama de conformidad con el Código de Utah 23-13-2(13).

**Poseción** significa posesión real o constructiva.

**Límite de posesión** significa, únicamente a efectos de esta norma, dos límites diarios, incluido el pescado en una nevera, caravana, tienda de campaña, congelador, tanque para carnada viva o cualquier otro lugar de almacenamiento; excluido el pescado almacenado en la residencia permanente de una persona.

**Vida silvestre acuática protegida** significa, únicamente a efectos de esta guía, todas las especies de peces, crustáceos o anfibios.

**Embalse** significa el nivel de agua permanente existente en cualquier momento dentro de una cuenca de embalse. A menos que se indique lo contrario, un arroyo que fluya dentro de la marca de agua alta no se considera parte del embalse.

**Residente** significa una persona que tiene un domicilio (hogar permanente fijo y establecimiento principal) en Utah durante seis meses consecutivos inmediatamente anteriores a la compra de una licencia o permiso Y NO reclama la residencia para la caza, pesca o captura en cualquier otro estado o país.

Una persona conserva la residencia en Utah si sale de Utah para servir en las fuerzas armadas de los Estados Unidos o por motivos religiosos o educativos y NO reclama la residencia para cazar, pescar o capturar en cualquier otro estado o país.

Los miembros de las fuerzas armadas de los Estados Unidos y las personas a su cargo son residentes en Utah a partir de la fecha en que el miembro se presenta a prestar servicio en virtud de órdenes asignadas en Utah, si sucede lo siguiente:

- el miembro NO está de servicio temporal en Utah y NO reclama la residencia para cazar, pescar o capturar en cualquier otro estado o país.
- el miembro presenta una copia de sus órdenes de asignación a una oficina de la División para verificar su condición de residente.

Un no residente que asista a una institución de enseñanza superior en Utah como estudiante a tiempo completo podrá ser considerado residente si ha estado presente en Utah durante 60 días consecutivos inmediatamente anteriores a la compra de la licencia o permiso y NO reclama la residencia para la caza, pesca o captura en ningún otro estado o país.

Una licencia o permiso de residente de Utah no es válida si se adquiere una licencia de residente para caza, pesca o captura en cualquier otro estado o país.

Una persona NO cumple los requisitos para ser residente si es un propietario ausente que paga el impuesto sobre bienes inmuebles en Utah.

**Segunda caña** significa pescar con una barra, caña, accesorio tip-up, línea de mano o curricán adicional que tiene un solo sedal con anzuelos, cebos o señuelos legales unidos y se mantiene en las manos de la persona que pesca o dentro de la vista de ella (no más de 100 pies). (Para utilizar una segunda caña se necesita una licencia de pesca o combinada válida).

**Cerco** significa una red de malla pequeña con un sedal con peso en el fondo y un sedal de flotación en la parte superior, que se arrastra por el agua. Este tipo de red se utiliza para encerrar a los peces cuando se juntan sus extremos.

**Palangre** significa un sedal fijado a un objeto inmóvil y no sujeto a una caña de pescar.

**Anzuelo simple** significa un anzuelo o varios anzuelos que tienen una caña común.

**Enganchar** significa pescar un pez por cualquier lugar que no sea su boca.

**Arpón** significa un instrumento manual de mango largo y punta afilada, con o sin púas, que se utiliza para pinchar peces por encima de la superficie del agua.

**Pesca con arpón (submarina)** significa la pesca realizada por una persona nadando, buceando o buceando con esnórquel y utilizando un dispositivo mecánico manual, que utiliza una goma elástica, un resorte, energía neumática u otro dispositivo para propulsar un arpón puntiagudo con el fin de capturar peces bajo la superficie del agua.

**Tomar** significa cazar, perseguir, acosar, atrapar, capturar, poseer, pescar, cercar, atrapar o matar cualquier vida silvestre protegida; o intentar cualquiera de las acciones mencionadas anteriormente.

**Afluente** significa un arroyo que desemboca en un arroyo, lago o embalse mayor.

**Trucha** significa las especies de la familia Salmonidae, incluidas la especie arcoíris, albina, degollada, marrón, dorada, de manantial, de lago/mackinaw, salmón kokanee y timalo o cualquier híbrido de los anteriores. Esta denominación no incluye el pez blanco ni el *Prosopium gemmifer*.

**Pesca submarina** (consulte Pesca con arpón submarina).

**Desperdiciar** significa abandonar la vida silvestre protegida o permitir que esta se eche a perder o se utilice de una manera no asociada normalmente a su uso beneficioso.